



**ESTADO DE MATO GROSSO**  
**PREFEITURA MUNICIPAL DE CHAPADA DOS GUIMARÃES**

**PROJETO DE PAVIMENTAÇÃO ASFÁLTICA**  
**DE VIAS URBANAS**

**PROPRIETÁRIO:** PREFEITURA MUNICIPAL DE CHAPADA DOS GUIMARÃES - MT

**LOCAL:** DIVERSAS RUAS - BAIRRO NOVA CHAPADA

**EXTENSÃO:** 1.889,36 m

**ÁREA:** 11.917,68 m<sup>2</sup>

**VOLUME 02 - PROJETO DE EXECUÇÃO**



**ESTADO DE MATO GROSSO**  
**PREFEITURA MUNICIPAL DE CHAPADA DOS GUIMARÃES**

**PROJETO DE PAVIMENTAÇÃO ASFÁLTICA**  
**DE VIAS URBANAS**

**PROPRIETÁRIO:** PREFEITURA MUNICIPAL DE CHAPADA DOS GUIMARÃES - MT

**LOCAL:** DIVERSAS RUAS - BAIRRO NOVA CHAPADA

**EXTENSÃO:** 1.889,36 m

**ÁREA:** 11.917,68 m<sup>2</sup>

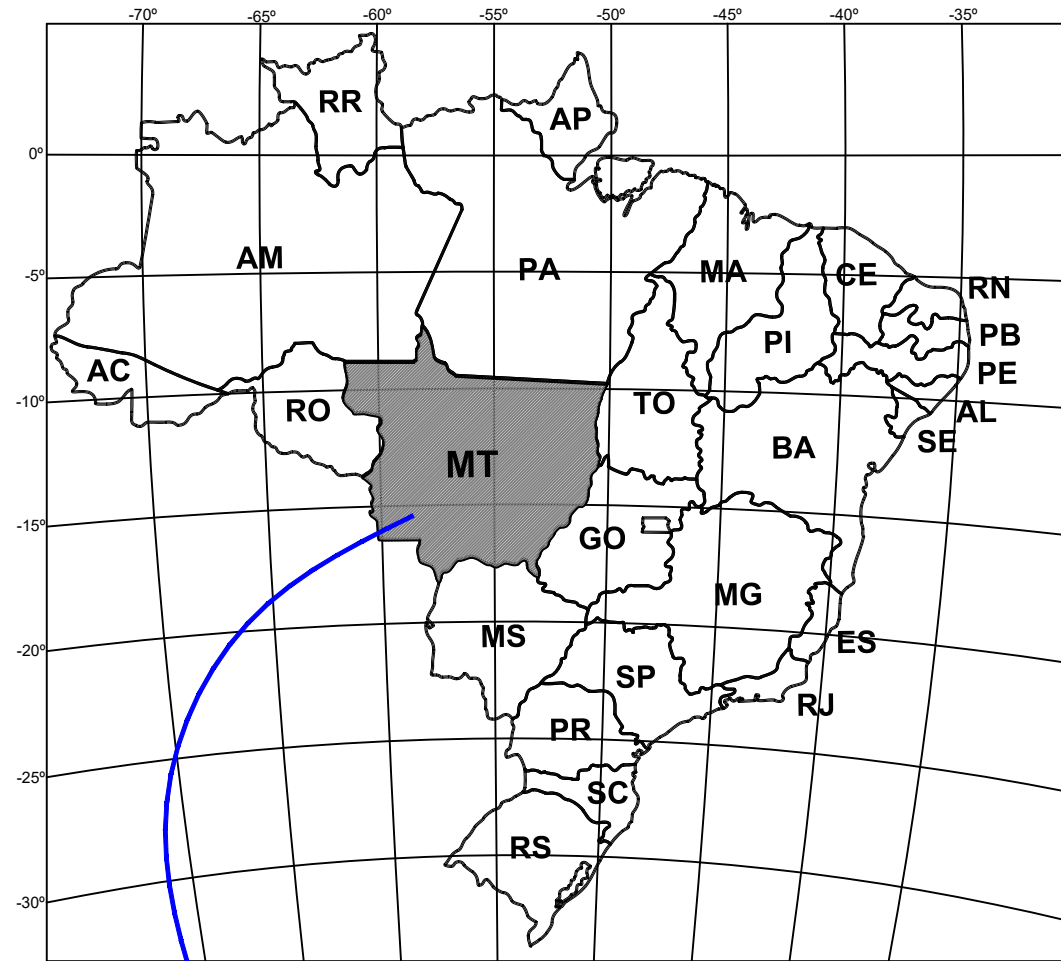
RESPONSÁVEL TÉCNICA:

Dayna Aparecida da Silva Mendonça  
Engenheira Civil - RNP 1219328251

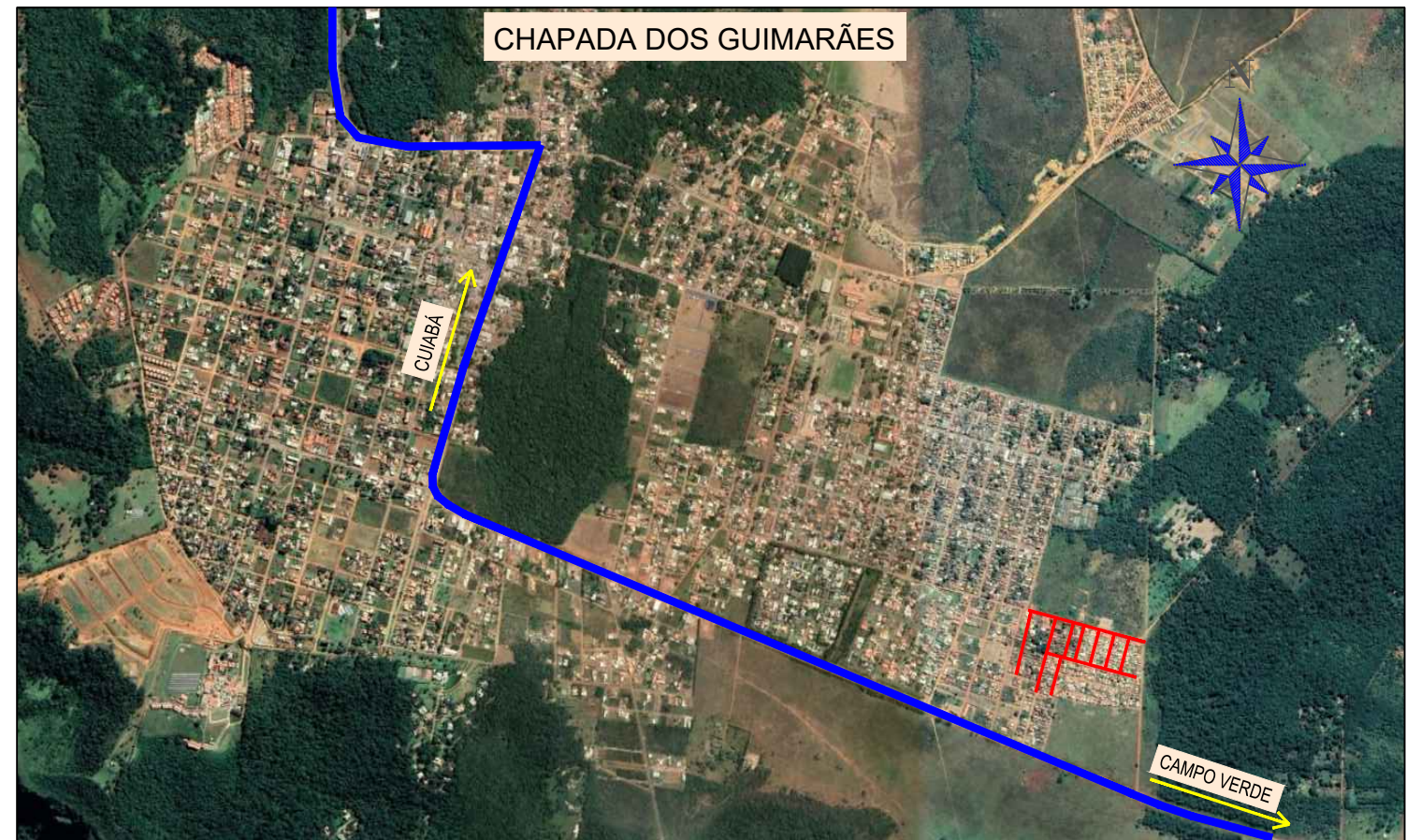
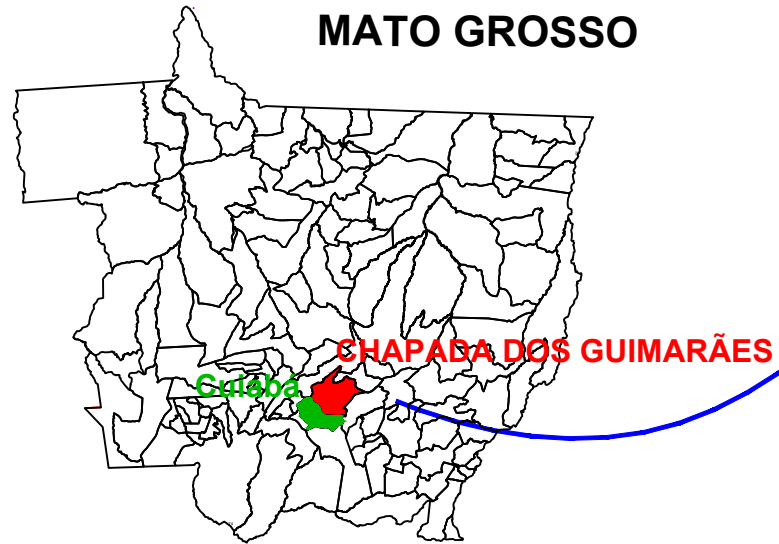
**VOLUME 02 - PROJETO DE EXECUÇÃO**

**MAPA DE SITUAÇÃO**

# MAPA DE SITUAÇÃO



## MATO GROSSO



■ LOCAL DA OBRA



ESTADO DE MATO GROSSO  
 PREFEITURA MUNICIPAL DE CHAPADA DOS GUIMARÃES  
 CNPJ 03.507.530/0001-19

OBJETO PAVIMENTAÇÃO ASFÁLTICA DE VIAS URBANAS

ENDEREÇO DIVERSAS RUAS - BAIRRO NOVA CHAPADA

AUTOR DO PROJETO Dayna Aparecida da Silva Mendonça  
 Engenheira Civil - RNP 1219328251

TIPO DO PROJETO LOCALIZAÇÃO

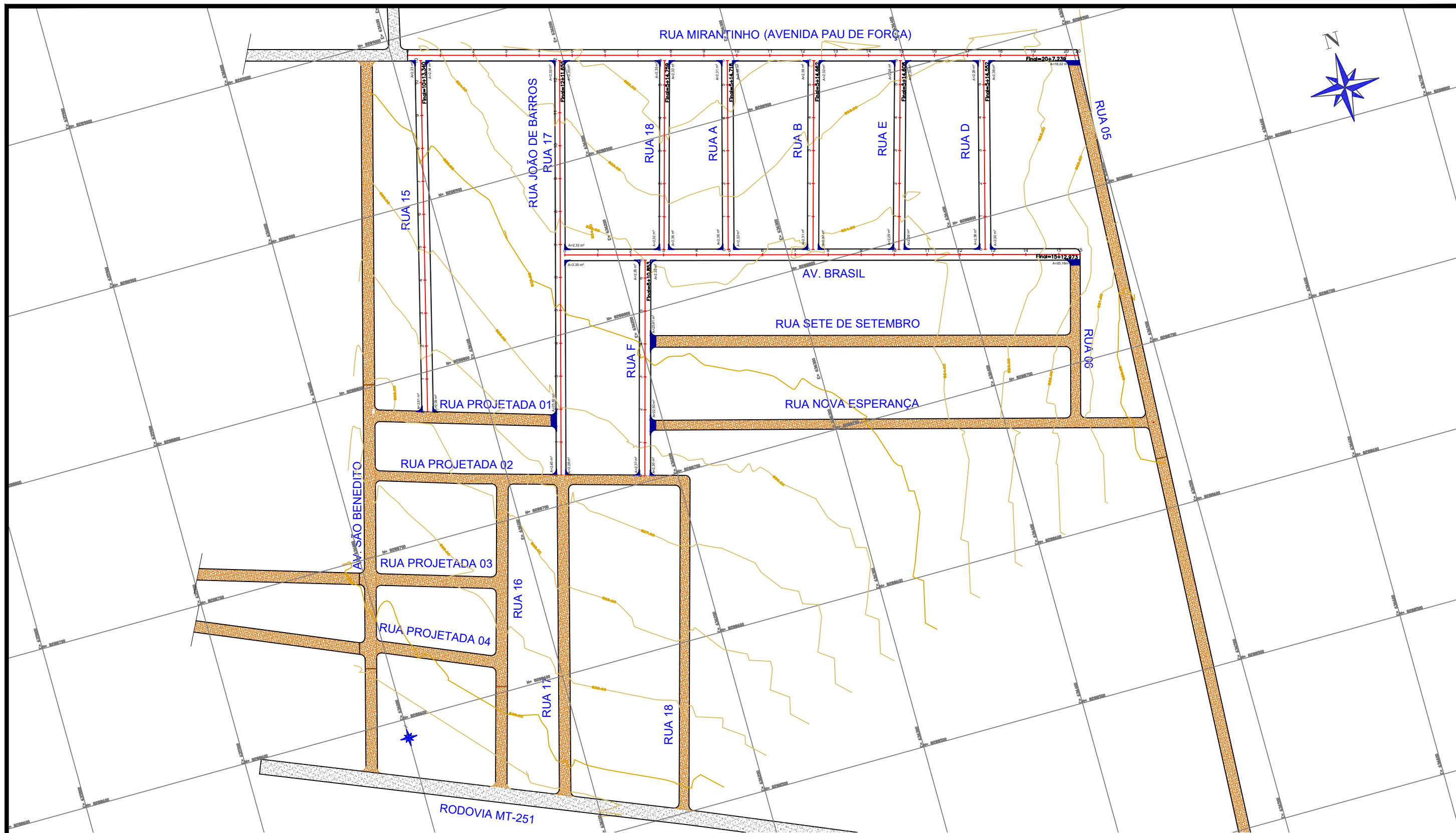
ASSUNTO MAPA DE SITUAÇÃO

PRANCHA N°

REVISÃO 00 DATA JULHO/2021 ESCALA

01

**PROJETO GEOMÉTRICO**



LEGENDA:

- EIXO DO PROJETO
- PERFIL DO TERRENO
- GREIDE ACABADO
- SARJETA

- RUA PAVIMENTADA
- RUA NÃO PAVIMENTADA
- ÁREAS DE EMBOCADURAS
- CURVA DE NÍVEL AUXILIAR
- CURVA DE NÍVEL - MESTRAS



ESTADO DE MATO GROSSO  
PREFEITURA MUNICIPAL DE CHAPADA DOS GUIMARÃES

CNPJ 03.507.530/0001-19

OBJETO PAVIMENTAÇÃO ASFÁLTICA DE VIAS URBANAS

ENDEREÇO DIVERSAS RUAS - BAIRRO NOVA CHAPADA

AUTOR DO PROJETO Dayna Aparecida da Silva Mendonça  
Engenheira Civil - RNP 1219328251

TIPO DO PROJETO  
**GEOMÉTRICO**

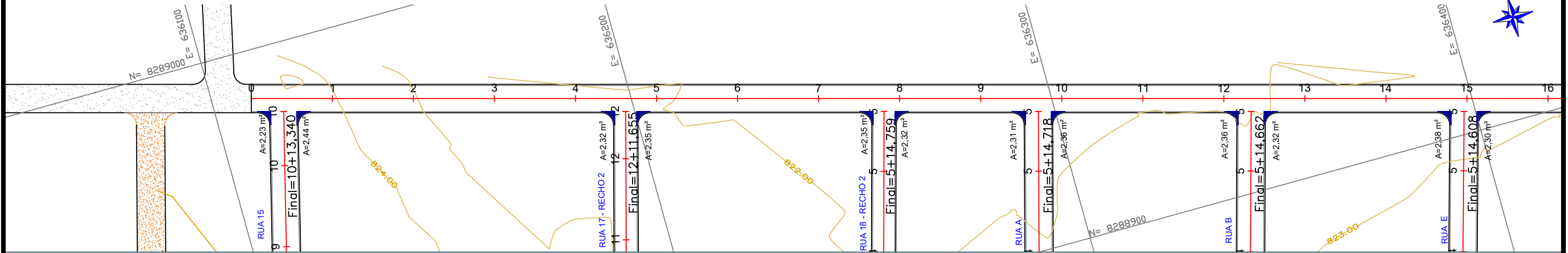
ASSUNTO PROJETO GEOMÉTRICO - PLANTA

PRANCHA N°

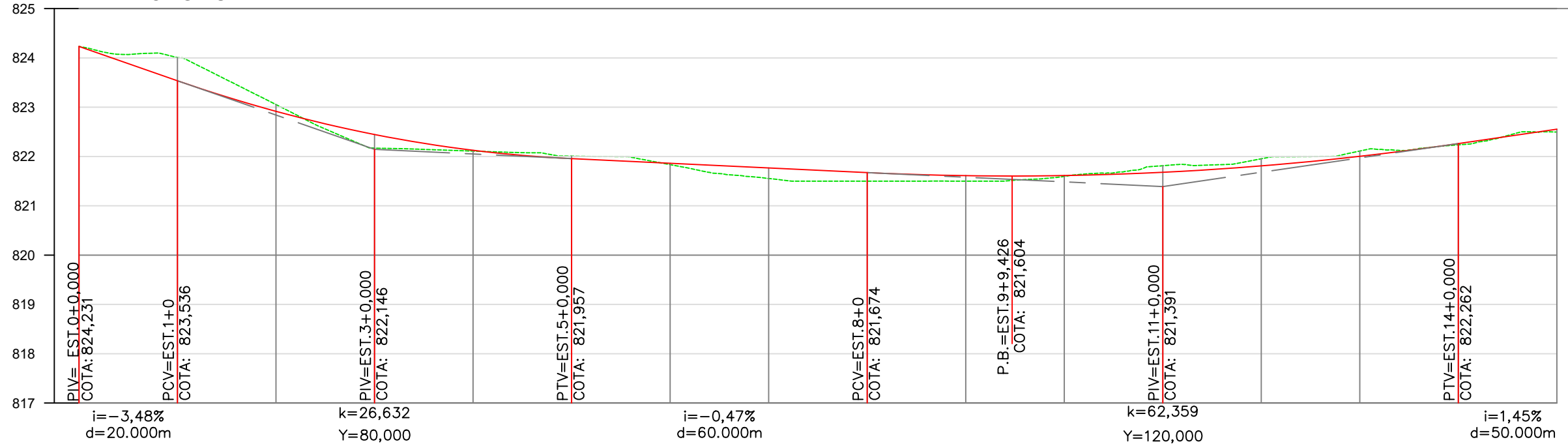
REVISÃO 00 DATA JULHO/2021 ESCALA SEM ESCALA

**01**

RUA MIRANTINHO - (RUA PAU DE FORÇA)



PERFIL LONGITUDINAL



COTAS	TERRENO	GREIDE	ESTACAS												
				824.231	824.005	823.053	822.171	822.109	822.007	821.835	821.554	821.500	821.500	821.595	821.813
			0+0.00												
			1												
			2												
			3												
			4												
			5												
			6												
			7												
			8												
			9												
			10												
			11												
			12												
			13												
			14												
			15												

LEGENDA:

- EIXO DO PROJETO
- PERFIL DO TERRENO
- GREIDE ACABADO
- SARJETA

- RUA PAVIMENTADA
- RUA NÃO PAVIMENTADA
- ÁREAS DE EMBOCADURAS
- CURVA DE NÍVEL AUXILIAR
- CURVA DE NÍVEL - MESTRAS



ESTADO DE MATO GROSSO  
PREFEITURA MUNICIPAL DE CHAPADA DOS GUIMARÃES

CNPJ 03.507.530/0001-19

OBJETO PAVIMENTAÇÃO ASFÁLTICA DE VIAS URBANAS

ENDEREÇO DIVERSAS RUAS - BAIRRO NOVA CHAPADA

AUTOR DO PROJETO Dayna Aparecida da Silva Mendonça  
Engenheira Civil - RNP 1219328251

TIPO DO PROJETO  
**GEOMÉTRICO**

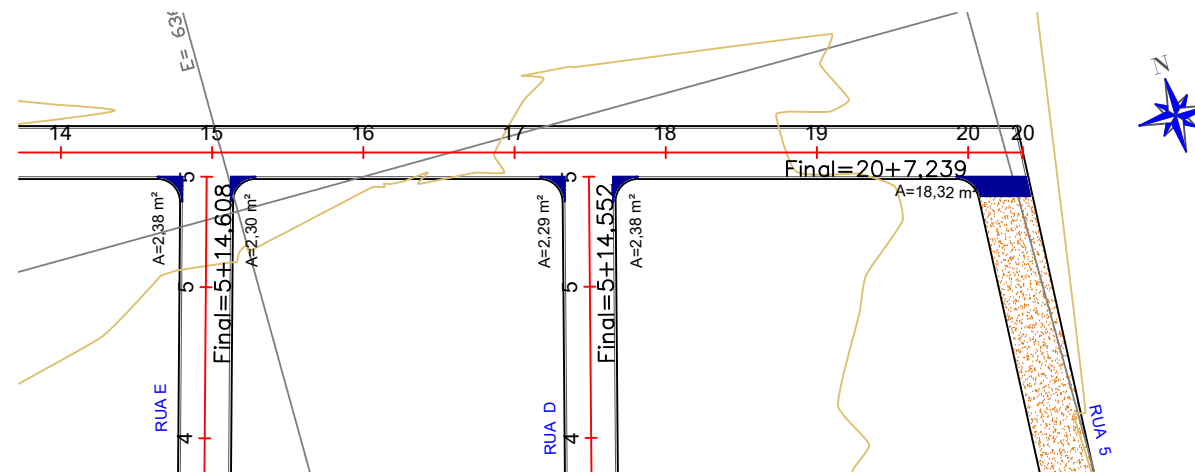
ASSUNTO PROJETO GEOMÉTRICO

PRANCHA N°

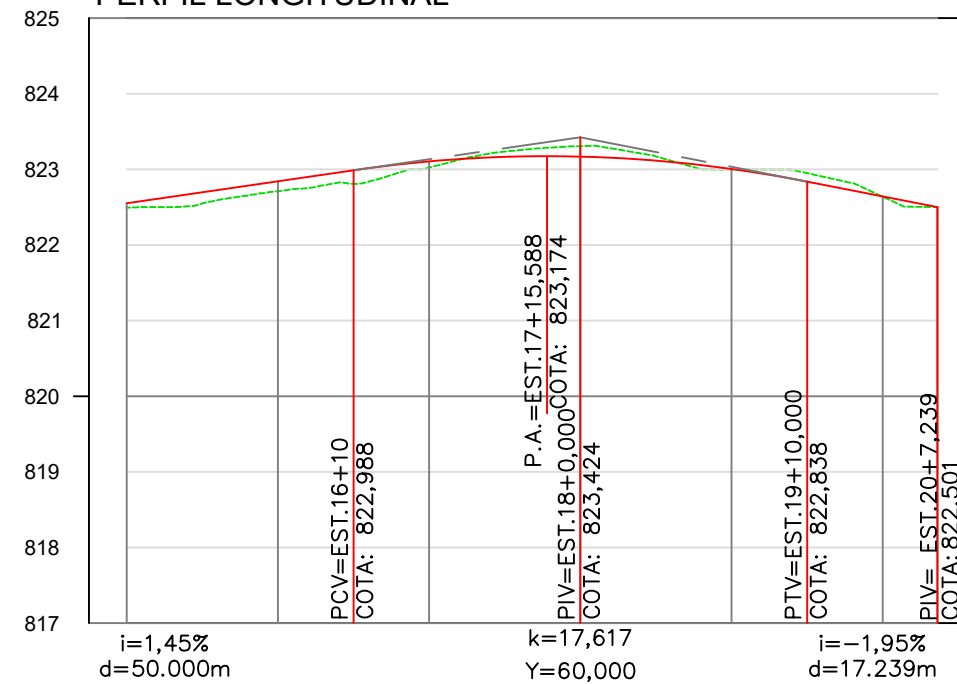
REVISÃO 00 DATA JULHO/2021 ESCALA H=1:1000 V=1:100

**02**

RUA MIRANTINHO - (RUA PAU DE FORÇA)



PERFIL LONGITUDINAL



COTAS	ESTACAS	
	TERRENO	GREIDE
822.496	822.553	15
822.713	822.843	16
823.024	823.105	17
823.307	823.169	18
822.999	823.005	19
822.638	822.643	20
822.501	822.501	20+7.24

LEGENDA:

- EIXO DO PROJETO
- PERFIL DO TERRENO
- GREIDE ACABADO
- SARJETA

- RUA PAVIMENTADA
- RUA NÃO PAVIMENTADA
- ÁREAS DE EMBOCADURAS

- CURVA DE NÍVEL AUXILIAR
- CURVA DE NÍVEL - MESTRAS



ESTADO DE MATO GROSSO  
PREFEITURA MUNICIPAL DE CHAPADA DOS GUIMARÃES

CNPJ 03.507.530/0001-19

OBJETO PAVIMENTAÇÃO ASFÁLTICA DE VIAS URBANAS

ENDEREÇO DIVERSAS RUAS - BAIRRO NOVA CHAPADA

AUTOR DO PROJETO Dayna Aparecida da Silva Mendonça  
Engenheira Civil - RNP 1219328251

TIPO DO PROJETO  
**GEOMÉTRICO**

ASSUNTO PROJETO GEOMÉTRICO

PRANCHA N°

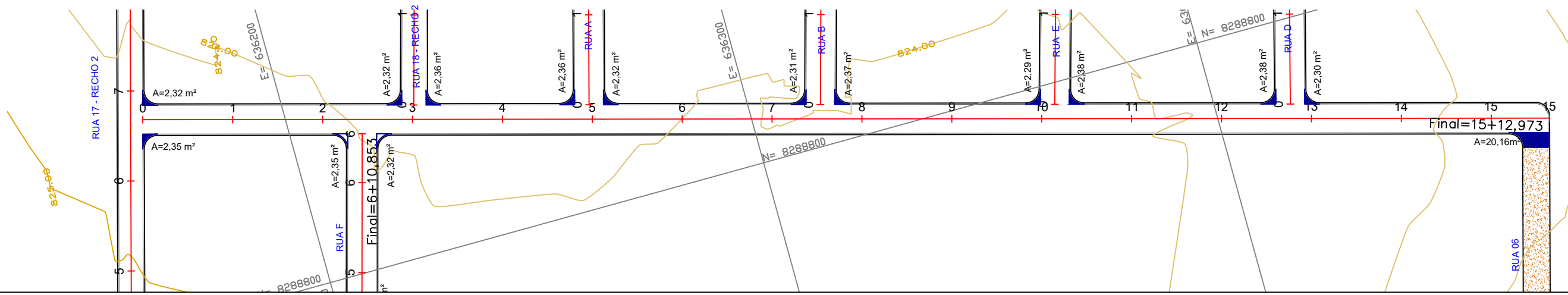
REVISÃO 00

DATA JULHO/2021

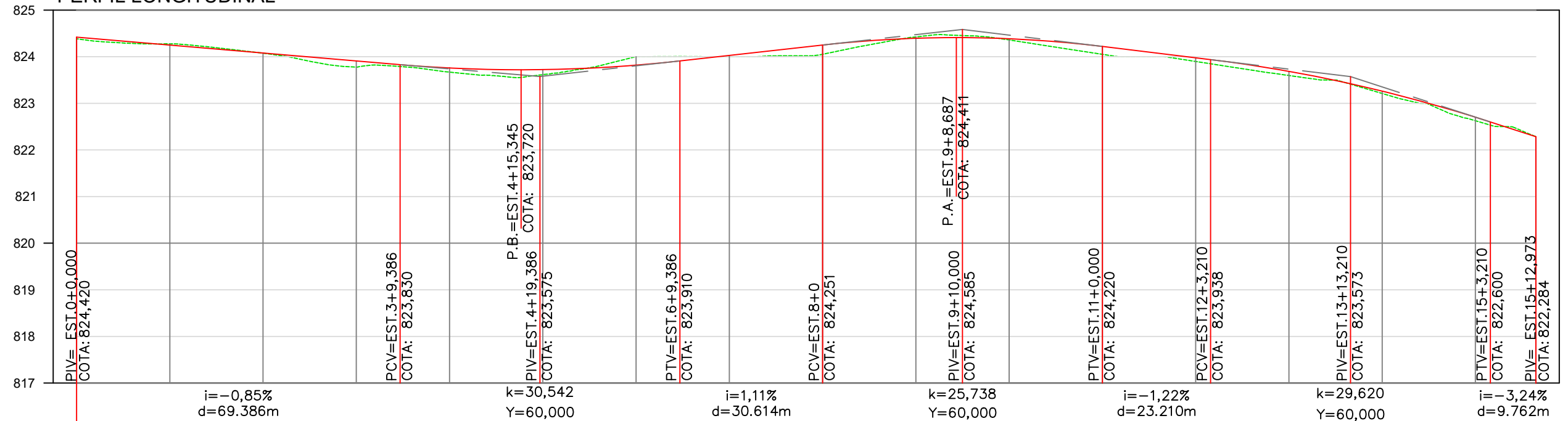
ESCALA H=1:1000  
V=1:100

**03**

# AVENIDA BRASIL



## PERFIL LONGITUDINAL



TERRENO	COTAS		ESTACAS
	GREIDE	TERRENO	
824.380	824.420	824.420	0+0.00
824.276	824.250	824.250	1
824.075	824.080	824.080	2
823.778	823.910	823.910	3
823.670	823.758	823.758	4
823.615	823.723	823.723	5
824.000	823.819	823.819	6
824.000	824.028	824.028	7
824.052	824.251	824.251	8
824.425	824.396	824.396	9
824.360	824.386	824.386	10
824.052	824.220	824.220	11
823.898	823.977	823.977	12
823.598	823.686	823.686	13
823.211	823.262	823.262	14
822.628	822.703	822.703	15
822.284	822.284	822.284	15+12.97

### LEGENDA:

- EIXO DO PROJETO
- PERFIL DO TERRENO
- GREIDE ACABADO
- SARJETA
- RUA PAVIMENTADA
- RUA NÃO PAVIMENTADA
- ÁREAS DE EMBOCADURAS
- CURVA DE NÍVEL AUXILIAR
- CURVA DE NÍVEL - MESTRAS



## ESTADO DE MATO GROSSO PREFEITURA MUNICIPAL DE CHAPADA DOS GUIMARÃES

CNPJ 03.507.530/0001-19

OBJETO PAVIMENTAÇÃO ASFÁLTICA DE VIAS URBANAS

ENDEREÇO DIVERSAS RUAS - BAIRRO NOVA CHAPADA

AUTOR DO PROJETO Dayna Aparecida da Silva Mendonça  
Engenheira Civil - RNP 1219328251

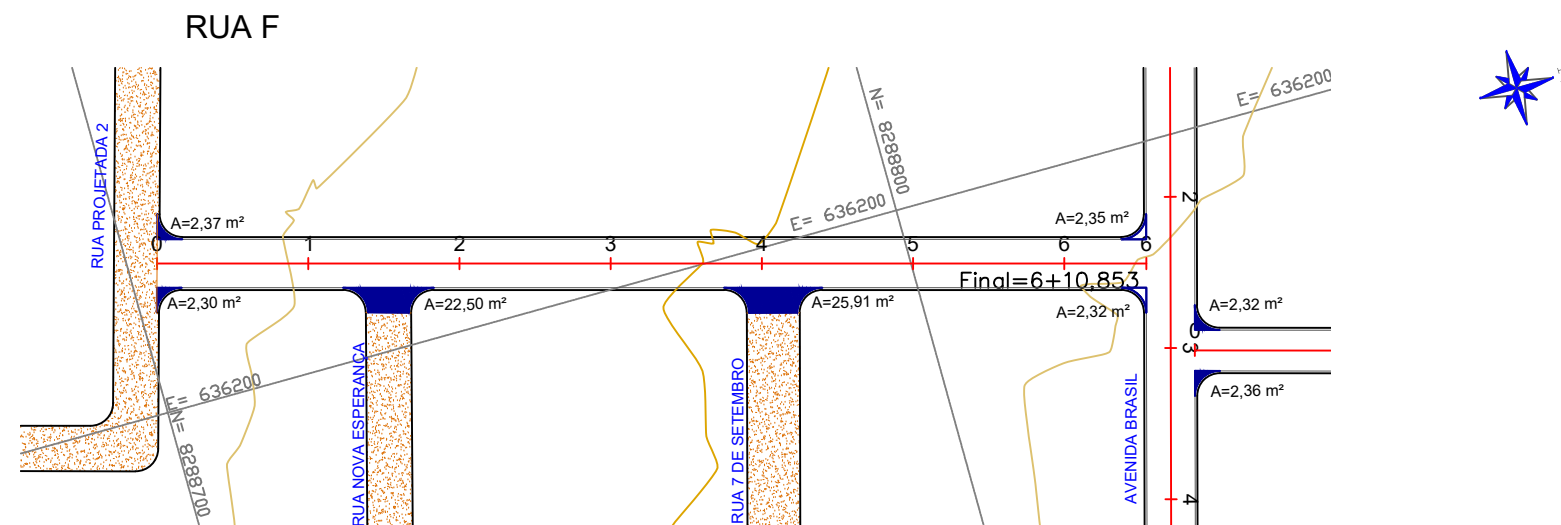
TIPO DO PROJETO  
**GEOMÉTRICO**

ASSUNTO PROJETO GEOMÉTRICO

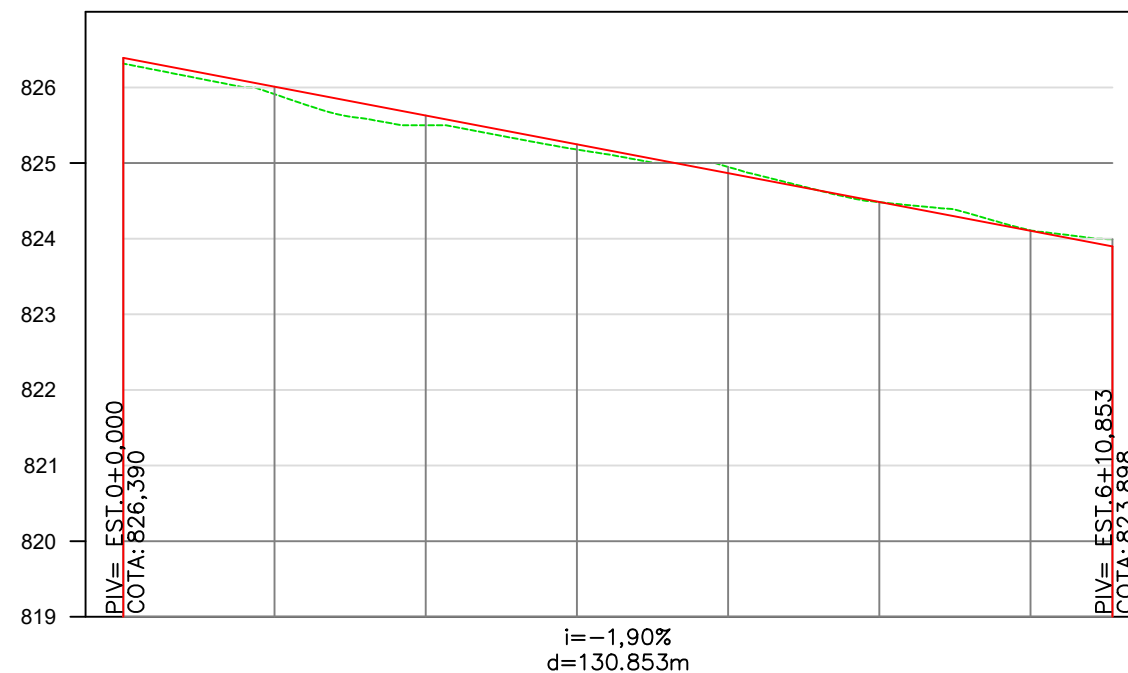
PRANCHA N°

REVISÃO 00 DATA JULHO/2021 ESCALA H=1:1000 V=1:100

**04**



**PERFIL LONGITUDINAL**



COTAS	ESTACAS	
	TERRENO	GREIDE
826.315	826.390	0+0.00
825.911	826.009	1
825.500	825.628	2
825.178	825.247	3
824.949	824.866	4
824.482	824.486	5
824.109	824.105	6
823.994	823.989	6+10.85

**LEGENDA:**

- EIXO DO PROJETO
- PERFIL DO TERRENO
- GREIDE ACABADO
- SARJETA

- RUA PAVIMENTADA
- RUA NÃO PAVIMENTADA
- ÁREAS DE EMBOCADURAS

- CURVA DE NÍVEL AUXILIAR
- CURVA DE NÍVEL - MESTRAS



**ESTADO DE MATO GROSSO**  
**PREFEITURA MUNICIPAL DE CHAPADA DOS GUIMARÃES**

CNPJ 03.507.530/0001-19

OBJETO **PAVIMENTAÇÃO ASFÁLTICA DE VIAS URBANAS**

ENDEREÇO **DIVERSAS RUAS - BAIRRO NOVA CHAPADA**

AUTOR DO PROJETO **Dayna Aparecida da Silva Mendonça**  
Engenheira Civil - RNP 1219328251

TIPO DO PROJETO  
**GEOMÉTRICO**

ASSUNTO **PROJETO GEOMÉTRICO**

PRANCHA N°

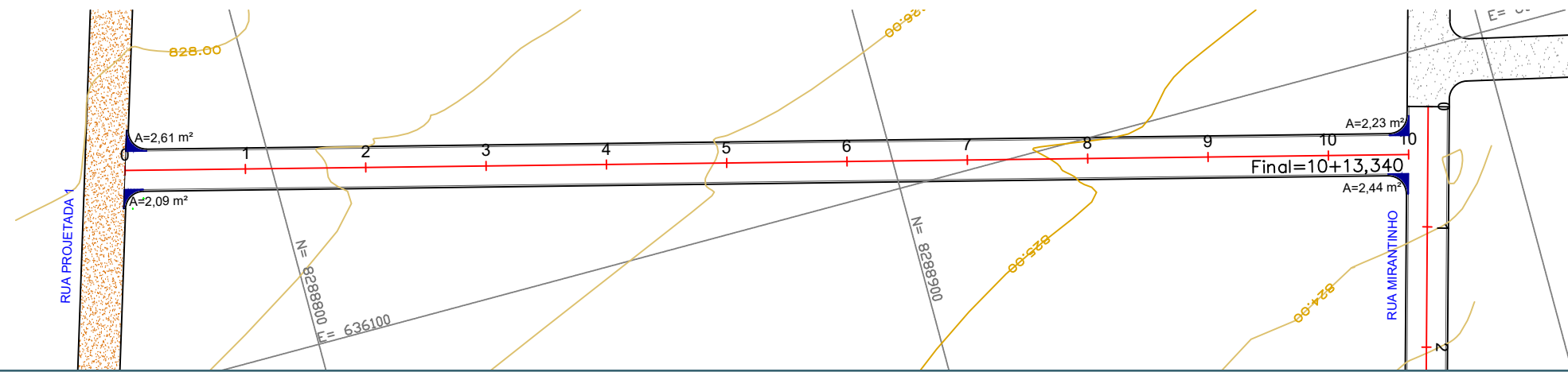
REVISÃO **00**

DATA **JULHO/2021**

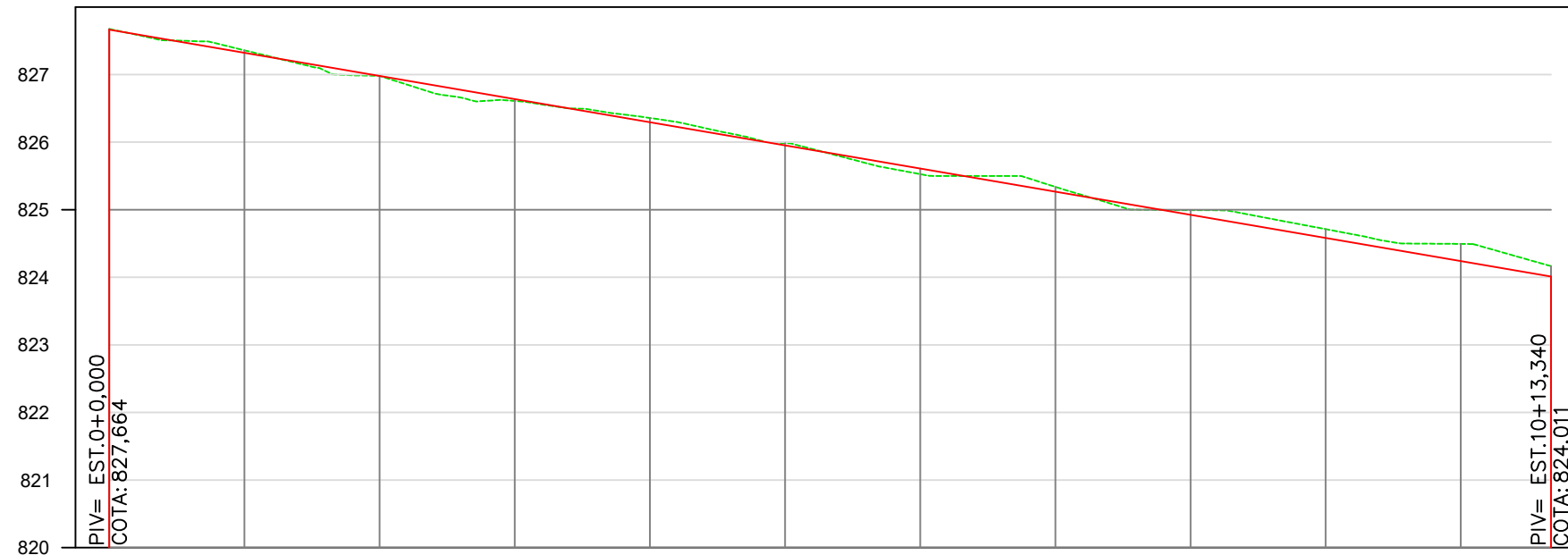
ESCALA **H=1:1000**  
**V=1:100**

**05**

RUA 15



PERFIL LONGITUDINAL



$i = -1,71\%$   
 $d = 213,340m$

COTAS	ESTACAS	
	TERRENO	GREIDE
827.675	827.664	0+0.00
827.359	827.322	1
826.981	826.979	2
826.609	826.637	3
826.357	826.294	4
825.985	825.952	5
825.527	825.609	6
825.338	825.267	7
824.994	824.924	8
824.713	824.582	9
824.494	824.239	10
824.165	824.011	10+13.34

LEGENDA:

- EIXO DO PROJETO
- PERFIL DO TERRENO
- GREIDE ACABADO
- SARJETA

- RUA PAVIMENTADA
- RUA NÃO PAVIMENTADA
- ÁREAS DE EMBOCADURAS

- CURVA DE NÍVEL AUXILIAR
- CURVA DE NÍVEL - MESTRAS



ESTADO DE MATO GROSSO  
PREFEITURA MUNICIPAL DE CHAPADA DOS GUIMARÃES

CNPJ 03.507.530/0001-19

OBJETO PAVIMENTAÇÃO ASFÁLTICA DE VIAS URBANAS

ENDEREÇO DIVERSAS RUAS - BAIRRO NOVA CHAPADA

AUTOR DO PROJETO Dayna Aparecida da Silva Mendonça  
Engenheira Civil - RNP 1219328251

TIPO DO PROJETO  
**GEOMÉTRICO**

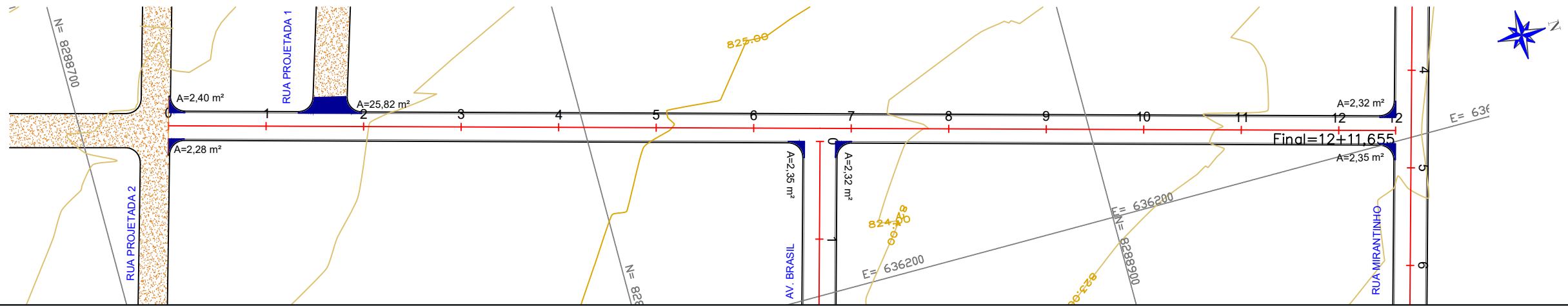
ASSUNTO PROJETO GEOMÉTRICO

PRANCHA N°

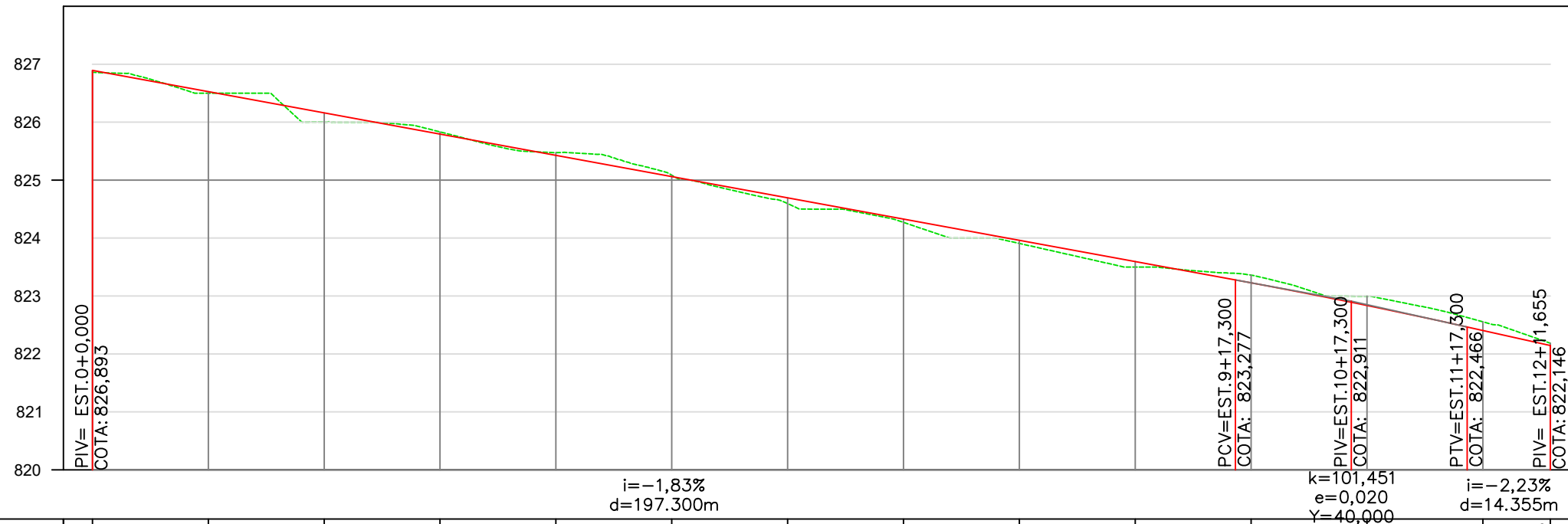
REVISÃO 00 DATA JULHO/2021 ESCALA H=1:1000 V=1:100

**06**

# RUA JOÃO DE BARROS (RUA 17) - TRECHO 2



## PERFIL LONGITUDINAL



COTAS	ESTACAS	
	TERRENO	GREIDE
826.862	826.893	0+0.00
826.501	826.527	1
826.002	826.160	2
825.833	825.794	3
825.474	825.427	4
825.085	825.061	5
824.595	824.694	6
824.270	824.328	7
823.907	823.961	8
823.500	823.595	9
823.360	823.228	10
822.995	822.836	11
822.555	822.406	12
822.186	822.146	12+11.65

### LEGENDA:

- EIXO DO PROJETO
- PERFIL DO TERRENO
- GREIDE ACABADO
- SARJETA

- RUA PAVIMENTADA
- RUA NÃO PAVIMENTADA
- ÁREAS DE EMBOCADURAS
- CURVA DE NÍVEL AUXILIAR
- CURVA DE NÍVEL - MESTRAS



## ESTADO DE MATO GROSSO PREFEITURA MUNICIPAL DE CHAPADA DOS GUIMARÃES

CNPJ 03.507.530/0001-19

OBJETO PAVIMENTAÇÃO ASFÁLTICA DE VIAS URBANAS

ENDEREÇO DIVERSAS RUAS - BAIRRO NOVA CHAPADA

AUTOR DO PROJETO Dayna Aparecida da Silva Mendonça  
Engenheira Civil - RNP 1219328251

TIPO DO PROJETO  
**GEOMÉTRICO**

ASSUNTO PROJETO GEOMÉTRICO

PRANCHA N°

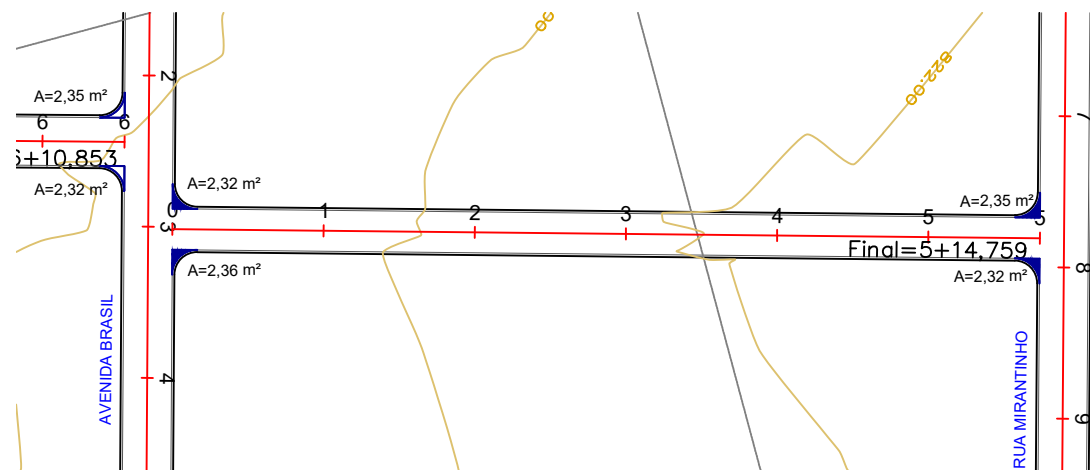
REVISÃO 00

DATA JULHO/2021

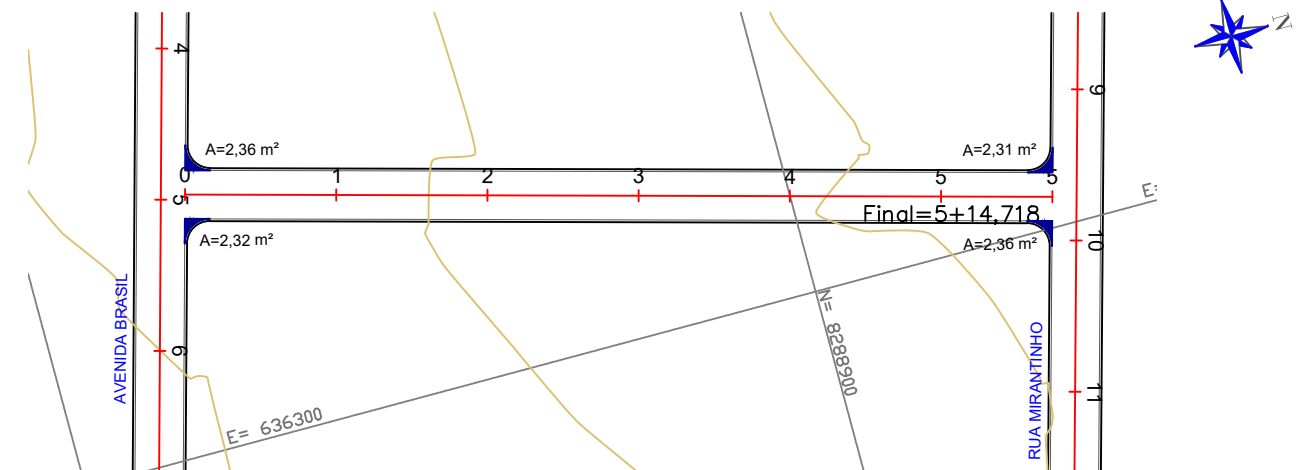
ESCALA H=1:1000  
V=1:100

**07**

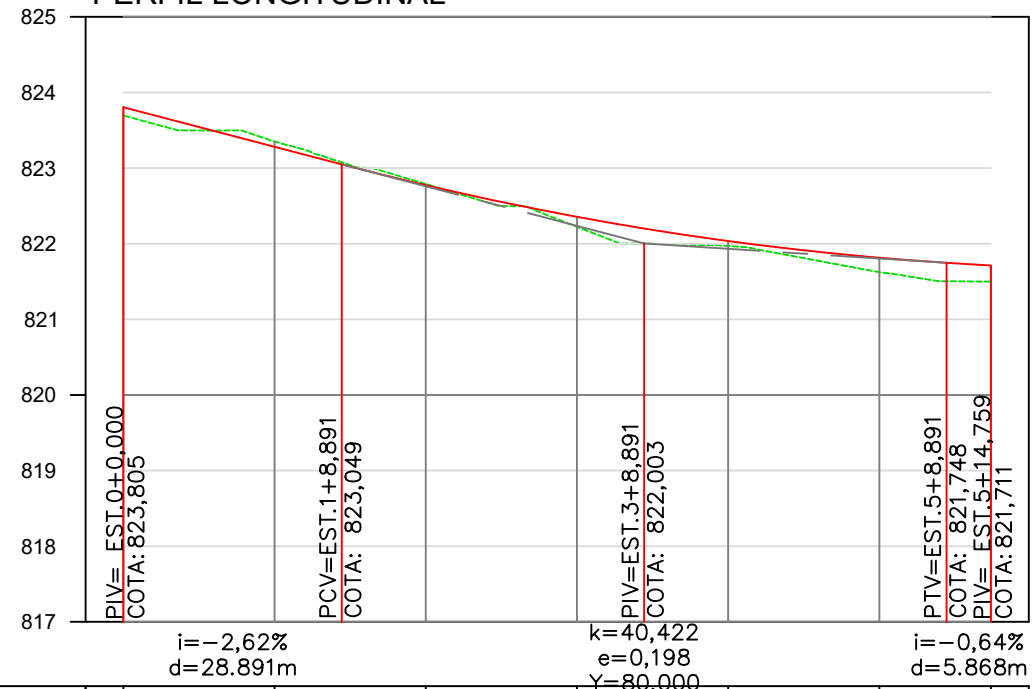
RUA 18 - TRECHO 2



RUA A

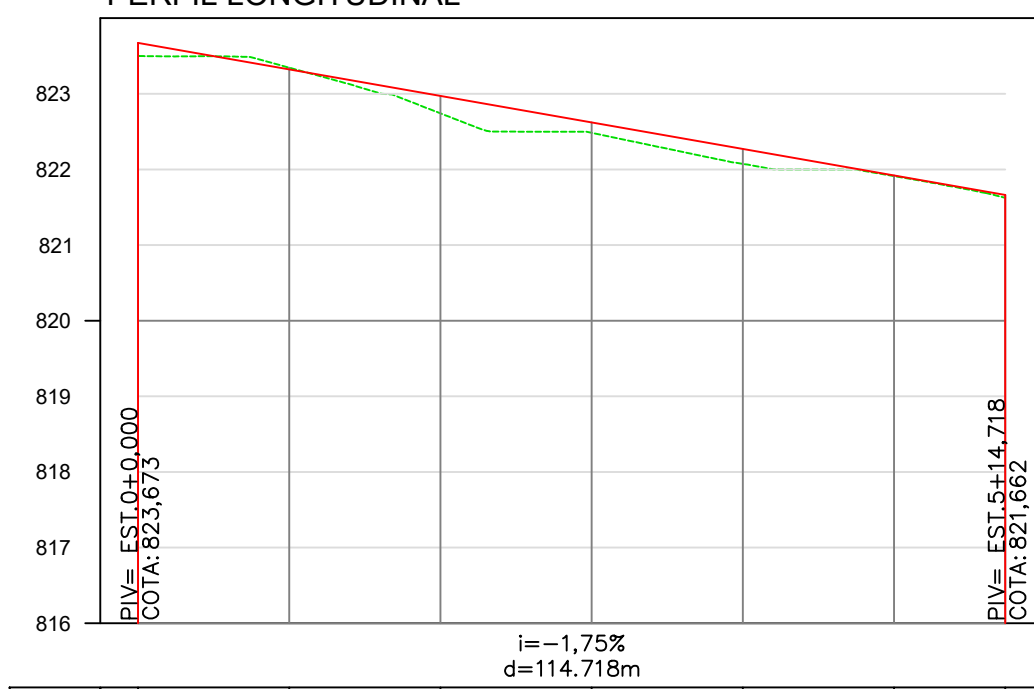


PERFIL LONGITUDINAL



COTAS	ESTACAS
823.694	0+0.00
823.350	1
822.789	2
822.224	3
821.970	4
821.625	5
821.500	5+14.76

PERFIL LONGITUDINAL



COTAS	ESTACAS
823.506	0+0.00
823.345	1
822.742	2
822.484	3
822.074	4
821.912	5
821.624	5+14.72

LEGENDA:

- EIXO DO PROJETO
- PERFIL DO TERRENO
- GREIDE ACABADO
- SARJETA
- RUA PAVIMENTADA
- RUA NÃO PAVIMENTADA
- ÁREAS DE EMBOCADURAS
- CURVA DE NÍVEL AUXILIAR
- CURVA DE NÍVEL - MESTRAS



ESTADO DE MATO GROSSO  
PREFEITURA MUNICIPAL DE CHAPADA DOS GUIMARÃES

CNPJ 03.507.530/0001-19

OBJETO PAVIMENTAÇÃO ASFÁLTICA DE VIAS URBANAS

ENDEREÇO DIVERSAS RUAS - BAIRRO NOVA CHAPADA

AUTOR DO PROJETO Dayna Aparecida da Silva Mendonça  
Engenheira Civil - RNP 1219328251

TIPO DO PROJETO  
**GEOMÉTRICO**

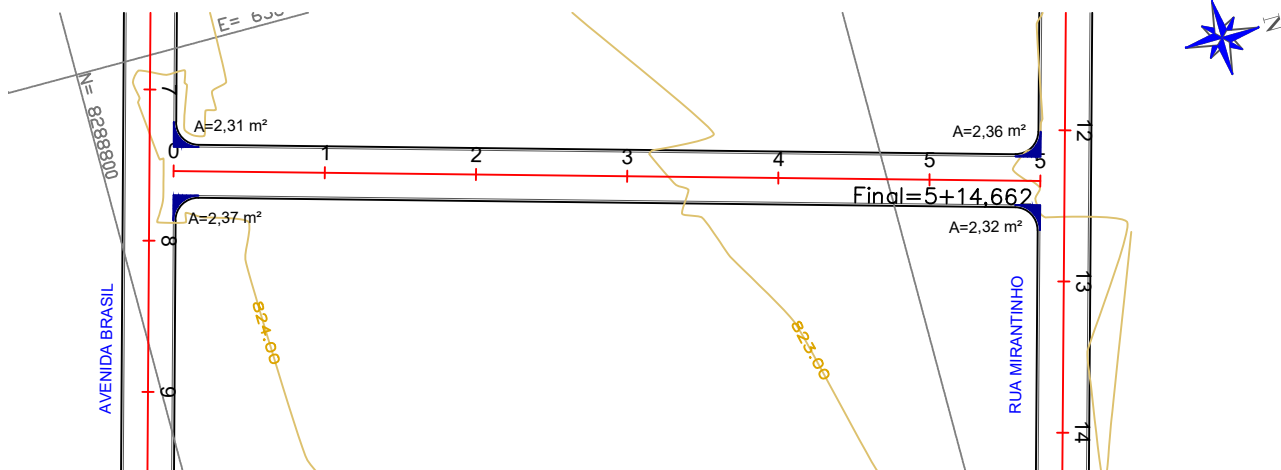
ASSUNTO PROJETO GEOMÉTRICO

PRANCHA N°

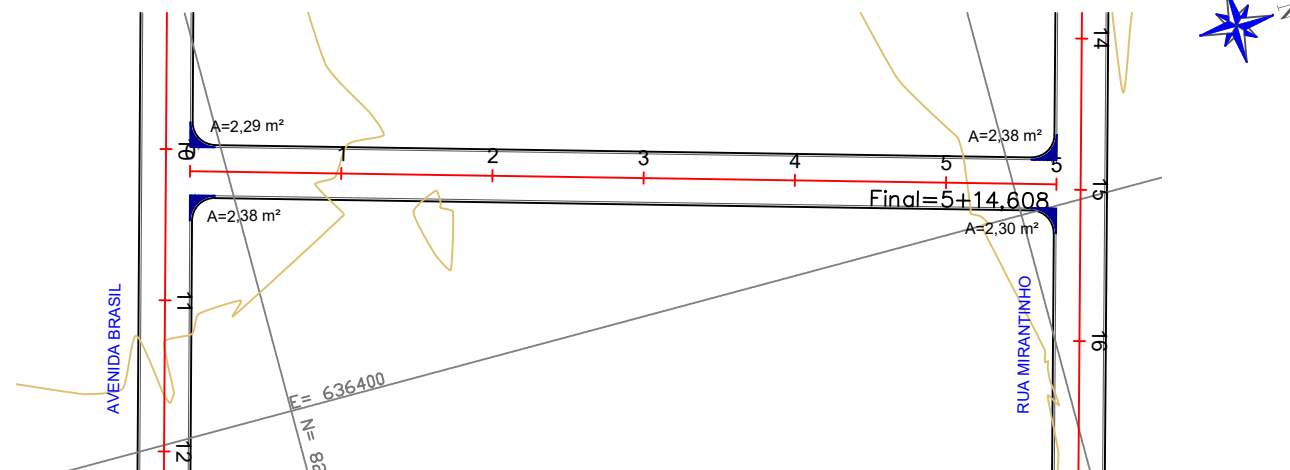
REVISÃO 00 DATA JULHO/2021 ESCALA H=1:1000 V=1:100

**08**

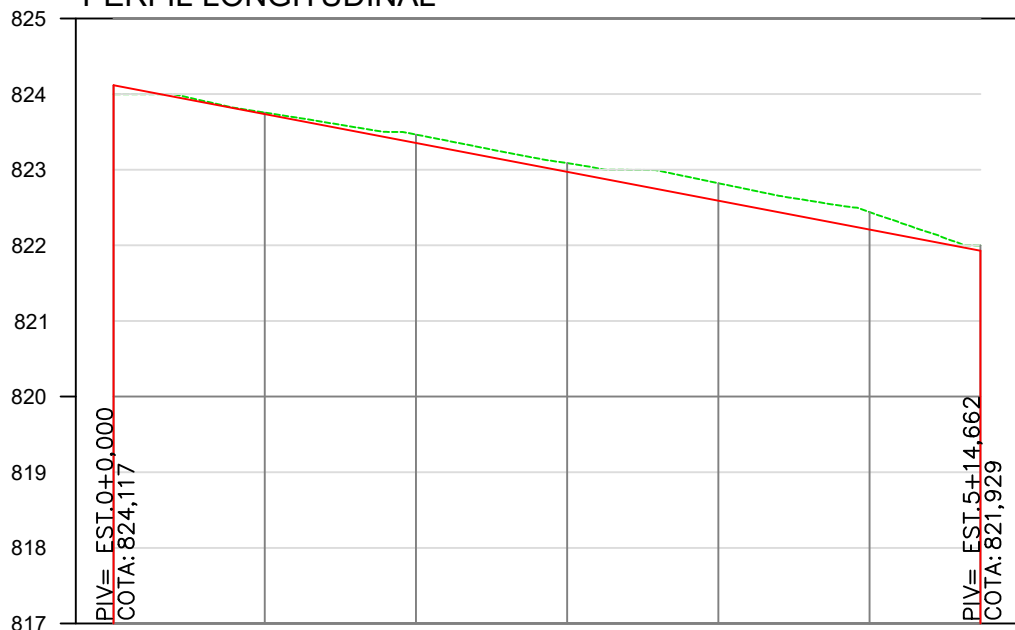
**RUA B**



**RUA E**

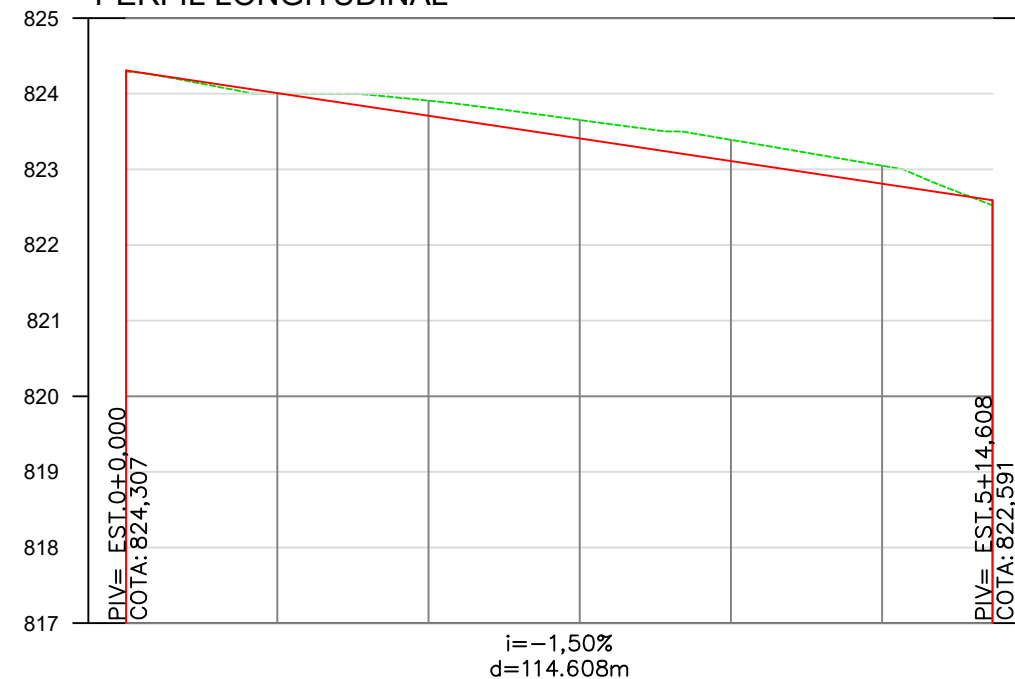


**PERFIL LONGITUDINAL**



COTAS	ESTACAS	
	TERRENO	GREIDE
824.000	824.117	0+0.00
823.756	823.735	1
823.465	823.354	2
823.088	822.972	3
822.822	822.590	4
822.439	822.209	5
822.000	821.929	5+14.66

**PERFIL LONGITUDINAL**



COTAS	ESTACAS	
	TERRENO	GREIDE
824.293	824.307	0+0.00
824.000	824.008	1
823.908	823.708	2
823.653	823.409	3
823.391	823.109	4
823.048	822.810	5
822.524	822.591	5+14.61

**LEGENDA:**

- EIXO DO PROJETO
- PERFIL DO TERRENO
- GREIDE ACABADO
- SARJETA

- RUA PAVIMENTADA
- RUA NÃO PAVIMENTADA
- ÁREAS DE EMBOCADURAS
- CURVA DE NÍVEL AUXILIAR
- CURVA DE NÍVEL - MESTRAS



**ESTADO DE MATO GROSSO  
PREFEITURA MUNICIPAL DE CHAPADA DOS GUIMARÃES**

CNPJ 03.507.530/0001-19

OBJETO **PAVIMENTAÇÃO ASFÁLTICA DE VIAS URBANAS**

ENDEREÇO **DIVERSAS RUAS - BAIRRO NOVA CHAPADA**

AUTOR DO PROJETO **Dayna Aparecida da Silva Mendonça**  
Engenheira Civil - RNP 1219328251

TIPO DO PROJETO **GEOMÉTRICO**

ASSUNTO **PROJETO GEOMÉTRICO**

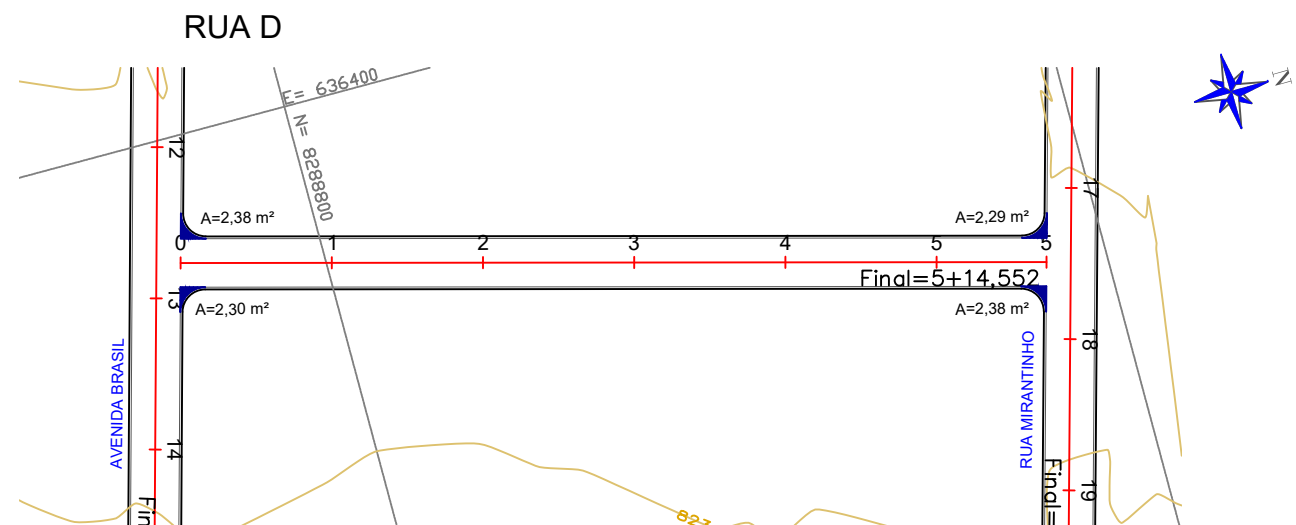
PRANCHA N°

REVISÃO **00**

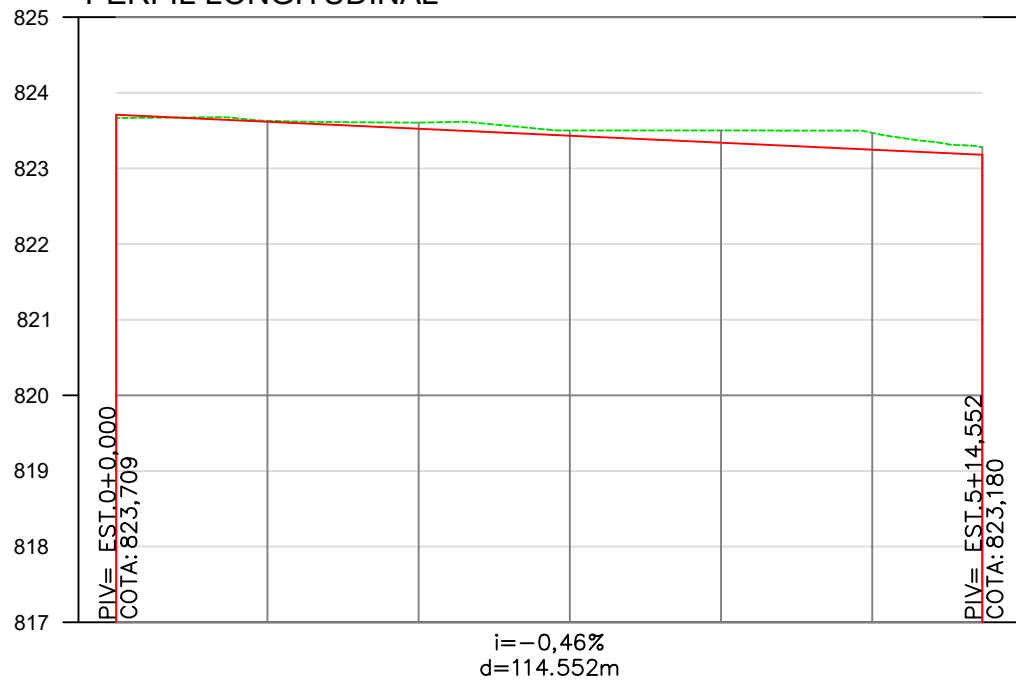
DATA **JULHO/2021**

ESCALA **H=1:1000  
V=1:100**

**09**



**PERFIL LONGITUDINAL**



COTAS	ESTACAS		1	2	3	4	5	5+14,55
	TERRENO	GREIDE						
	823.667	823.709	0+0.00					
	823.630	823.617						
	823.606	823.524						
	823.503	823.432						
	823.502	823.340						
	823.470	823.247						
	823.282	823.180	5+14,55					

**LEGENDA:**

- EIXO DO PROJETO
- PERFIL DO TERRENO
- GREIDE ACABADO
- SARJETA

- RUA PAVIMENTADA
- RUA NÃO PAVIMENTADA
- ÁREAS DE EMBOCADURAS
- CURVA DE NÍVEL AUXILIAR
- CURVA DE NÍVEL - MESTRAS



**ESTADO DE MATO GROSSO**  
**PREFEITURA MUNICIPAL DE CHAPADA DOS GUIMARÃES**

CNPJ 03.507.530/0001-19

OBJETO **PAVIMENTAÇÃO ASFÁLTICA DE VIAS URBANAS**

ENDEREÇO **DIVERSAS RUAS - BAIRRO NOVA CHAPADA**

AUTOR DO PROJETO **Dayna Aparecida da Silva Mendonça**  
Engenheira Civil - RNP 1219328251

TIPO DO PROJETO  
**GEOMÉTRICO**

ASSUNTO **PROJETO GEOMÉTRICO**

PRANCHA N°

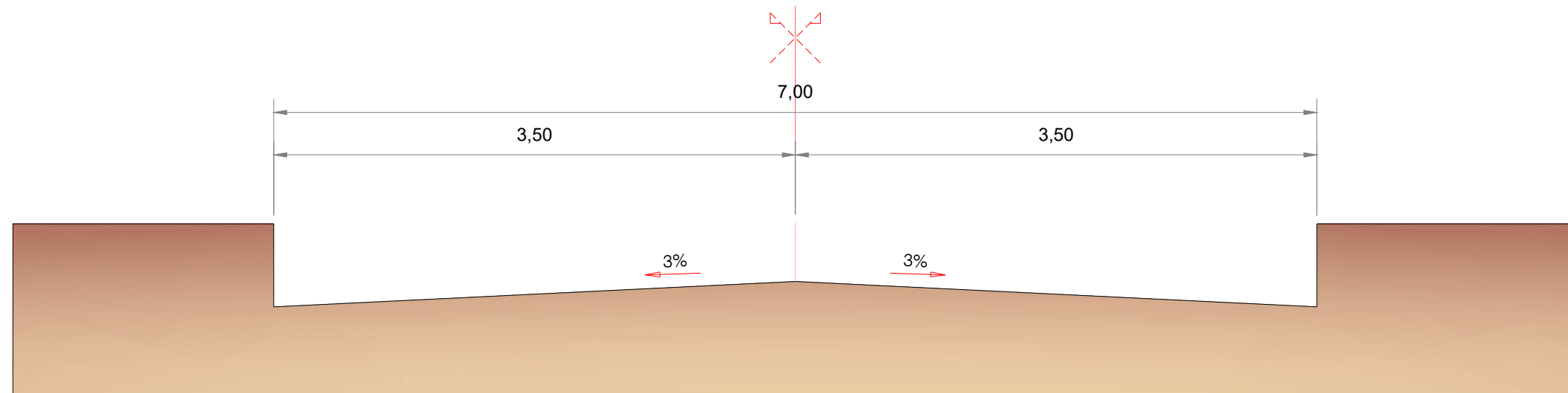
REVISÃO 00 DATA JULHO/2021 ESCALA H=1:1000 V=1:100

**10**

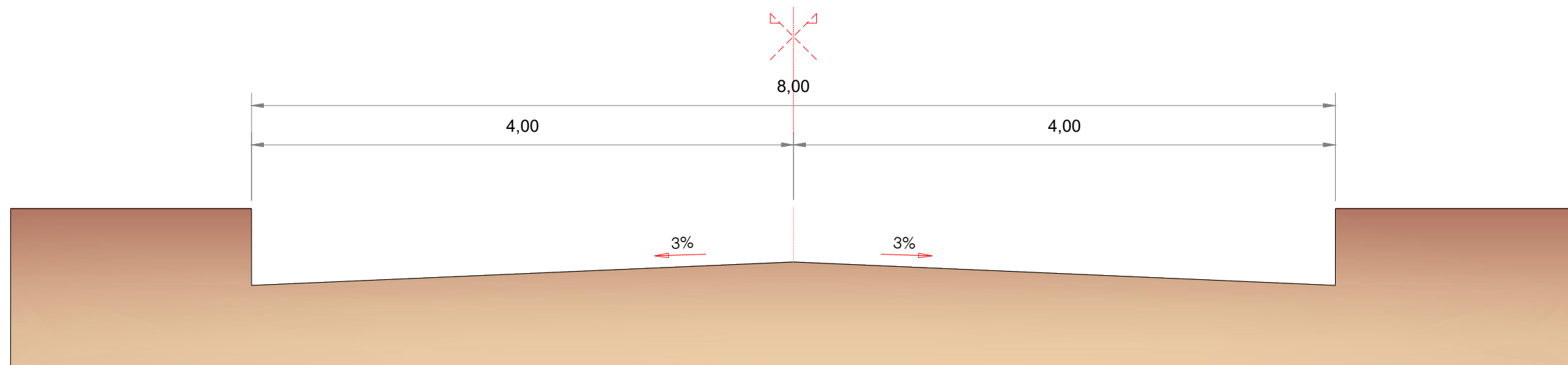
**PROJETO DE TERRAPLANAGEM**

# SEÇÃO TIPO DE TERRAPLANAGEM

RUA 17 e RUA 18



RUA MIRANTINHO, AV. BRASIL, RUA 15, RUA F, RUA A, RUA B, RUA E e RUA D



OBS: Cotas em metros

LEGENDA

 LEITO NATURAL



ESTADO DE MATO GROSSO  
PREFEITURA MUNICIPAL DE CHAPADA DOS GUIMARÃES

CNPJ 03.507.530/0001-19

OBJETO PAVIMENTAÇÃO ASFÁLTICA DE VIAS URBANAS

ENDEREÇO DIVERSAS RUAS - BAIRRO NOVA CHAPADA

AUTOR DO PROJETO Dayna Aparecida da Silva Mendonça  
Engenheira Civil - RNP 1219328251

TIPO DO PROJETO  
**TERRAPLANAGEM**

ASSUNTO PROJETO DE TERRAPLANAGEM

PRANCHA N°

REVISÃO 00

DATA JULHO/2021

ESCALA SEM ESCALA

**01**

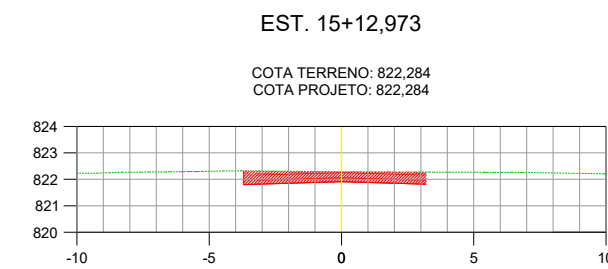
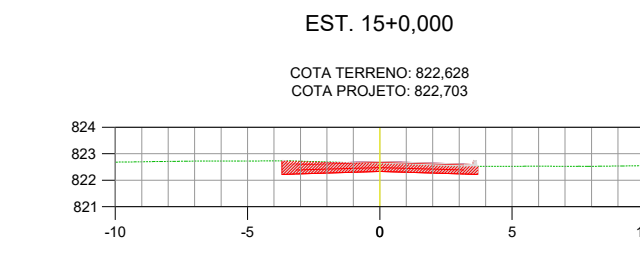
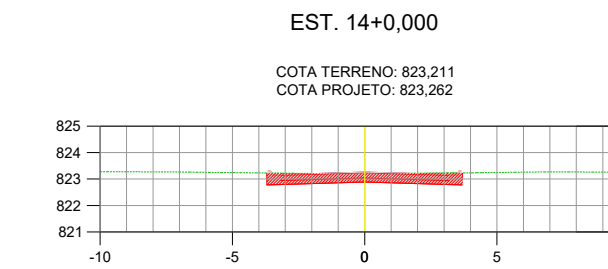
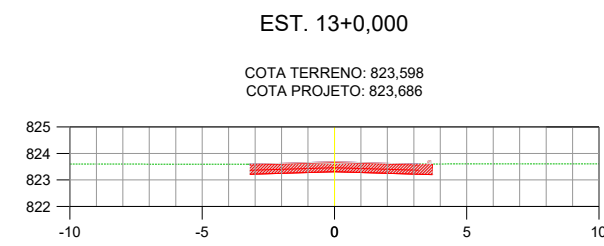
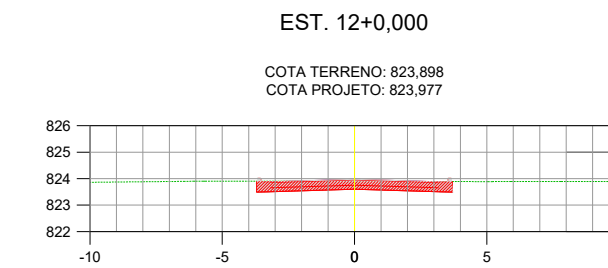
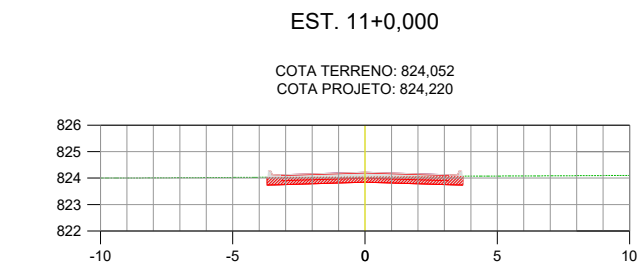
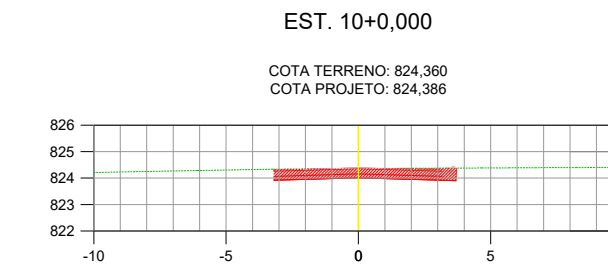
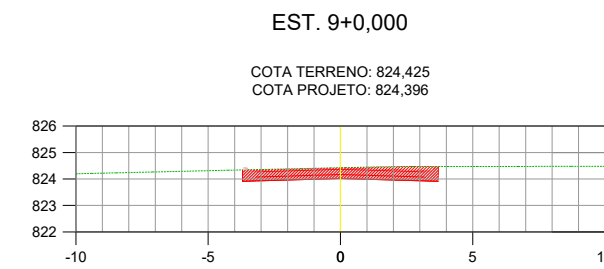
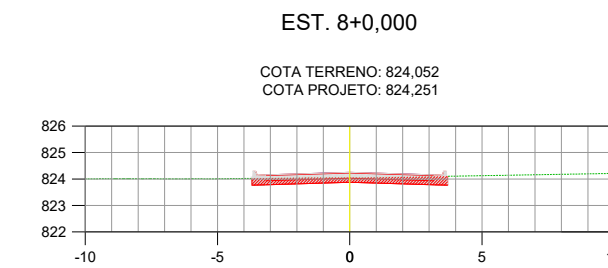
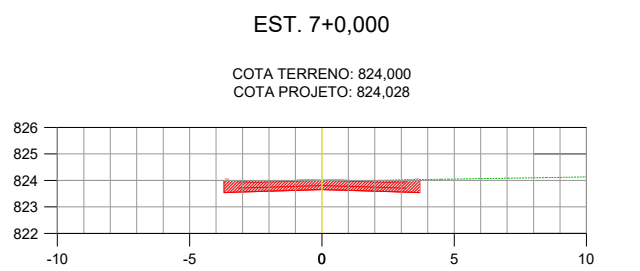
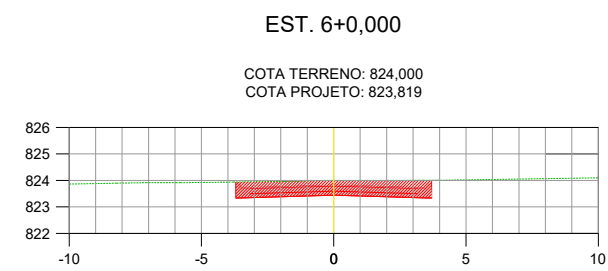
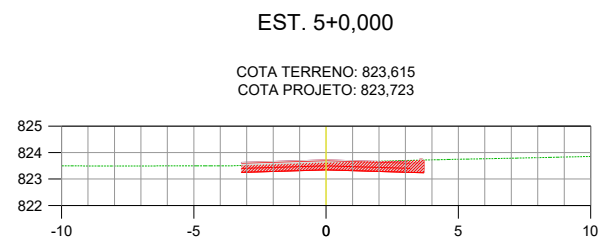
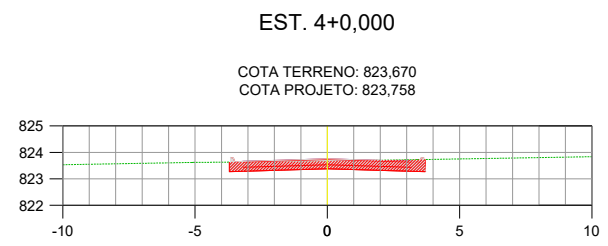
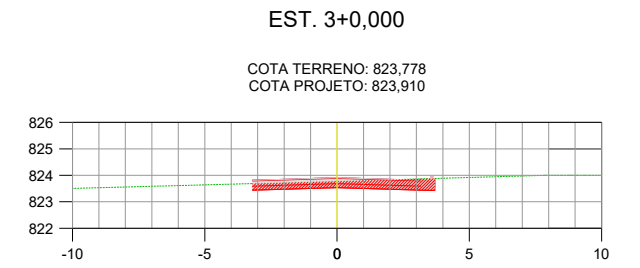
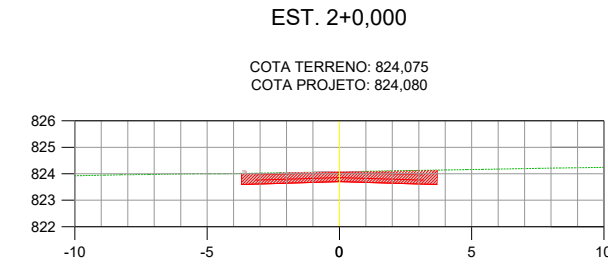
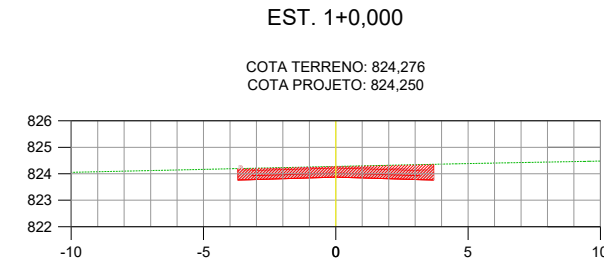
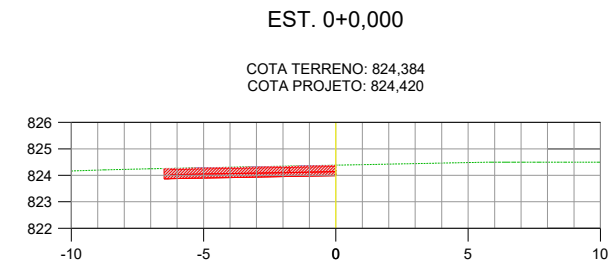
# RUA MIRANTINHO (RUA PAU DE FORÇA)



ESTADO DE MATO GROSSO  
 PREFEITURA MUNICIPAL DE CHAPADA DOS GUIMARÃES  
 CNPJ 03.507.530/0001-19

OBJETO			PAVIMENTAÇÃO ASFÁLTICA DE VIAS URBANAS
ENDEREÇO			DIVERSAS RUAS - BAIRRO NOVA CHAPADA
AUTOR DO PROJETO		Dayna Aparecida da Silva Mendonça Engenheira Civil - RNP 1219328251	TIPO DO PROJETO
ASSUNTO		PROJETO DE TERRAPLANAGEM	TERRAPLANAGEM
REVISÃO	DATA	ESCALA	PRANCHA N°
00	JULHO/2021	SEM ESCALA	02

# AVENIDA BRASIL

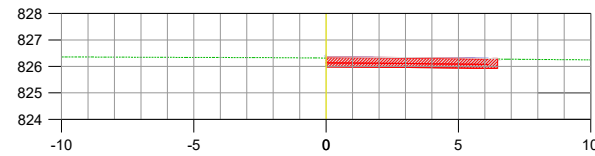


	<b>ESTADO DE MATO GROSSO</b> <b>PREFEITURA MUNICIPAL DE CHAPADA DOS GUIMARÃES</b> CNPJ 03.507.530/0001-19		
	OBJETO <b>PAVIMENTAÇÃO ASFÁLTICA DE VIAS URBANAS</b>		
	ENDEREÇO <b>DIVERSAS RUAS - BAIRRO NOVA CHAPADA</b>		
	AUTOR DO PROJETO <b>Dayna Aparecida da Silva Mendonça</b> Engenheira Civil - RNP 1219328251		TIPO DO PROJETO <b>TERRAPLANAGEM</b>
	ASSUNTO <b>PROJETO DE TERRAPLANAGEM</b>		PRANCHA N° <b>03</b>
REVISÃO <b>00</b>	DATA <b>JULHO/2021</b>	ESCALA <b>SEM ESCALA</b>	

# RUA F

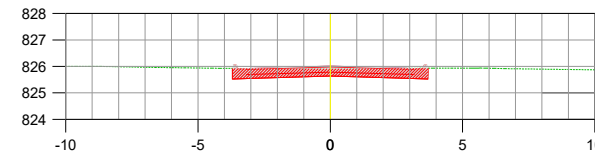
EST. 0+0,000

COTA TERRENO: 826,315  
COTA PROJETO: 826,390



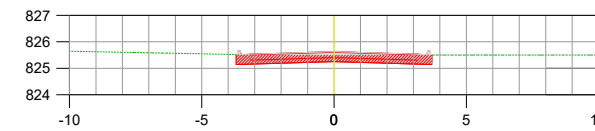
EST. 1+0,000

COTA TERRENO: 825,911  
COTA PROJETO: 826,009



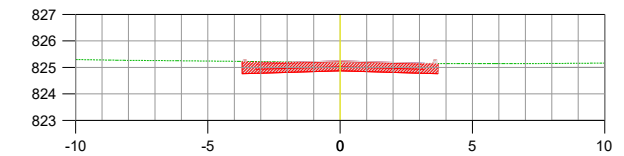
EST. 2+0,000

COTA TERRENO: 825,500  
COTA PROJETO: 825,628



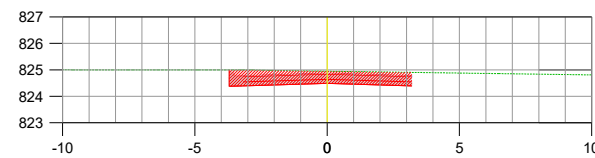
EST. 3+0,000

COTA TERRENO: 825,178  
COTA PROJETO: 825,247



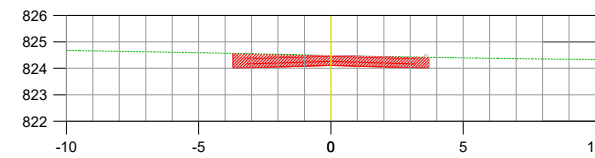
EST. 4+0,000

COTA TERRENO: 824,949  
COTA PROJETO: 824,866



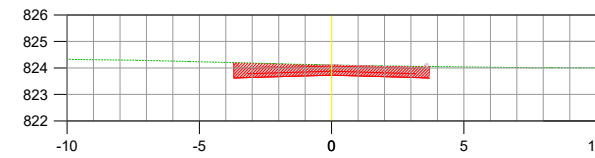
EST. 5+0,000

COTA TERRENO: 824,482  
COTA PROJETO: 824,486



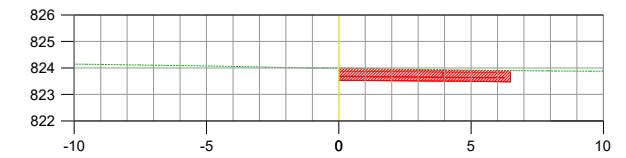
EST. 6+0,000

COTA TERRENO: 824,109  
COTA PROJETO: 824,105



EST. 6+10,853

COTA TERRENO: 823,994  
COTA PROJETO: 823,898



ESTADO DE MATO GROSSO  
PREFEITURA MUNICIPAL DE CHAPADA DOS GUIMARÃES  
CNPJ 03.507.530/0001-19

OBJETO PAVIMENTAÇÃO ASFÁLTICA DE VIAS URBANAS

ENDEREÇO DIVERSAS RUAS - BAIRRO NOVA CHAPADA

AUTOR DO PROJETO Dayna Aparecida da Silva Mendonça  
Engenheira Civil - RNP 1219328251

TIPO DO PROJETO  
**TERRAPLANAGEM**

ASSUNTO PROJETO DE TERRAPLANAGEM

PRANCHA N°

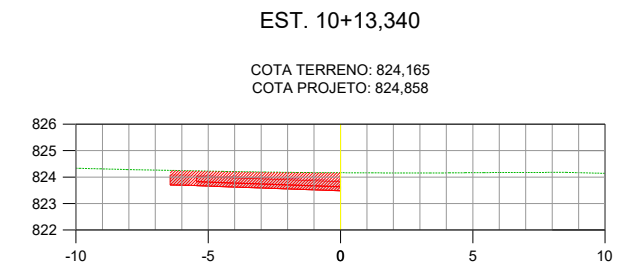
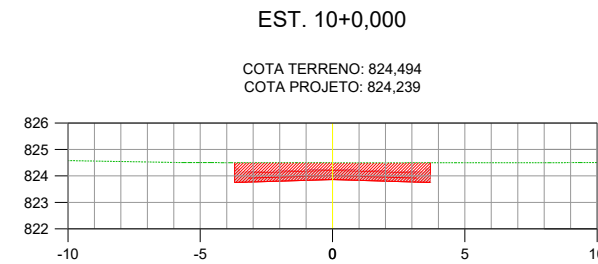
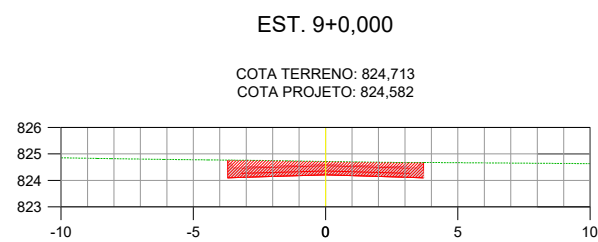
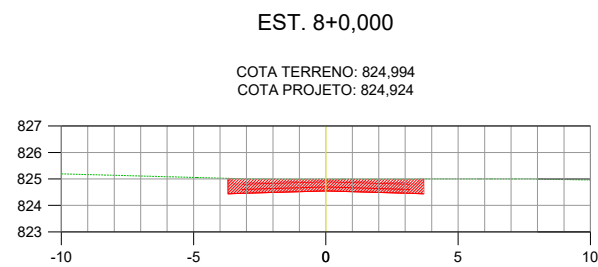
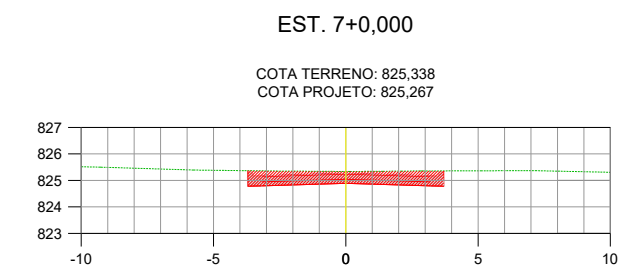
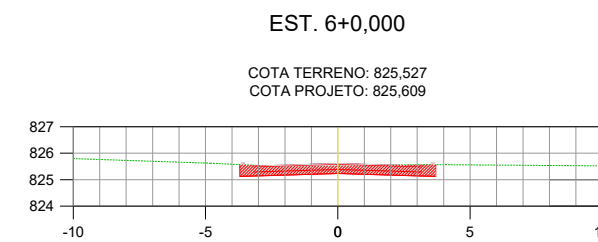
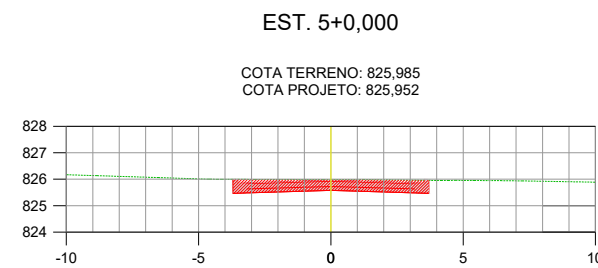
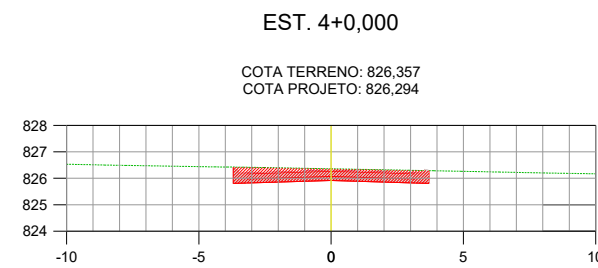
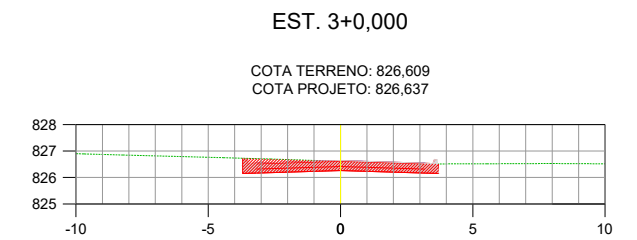
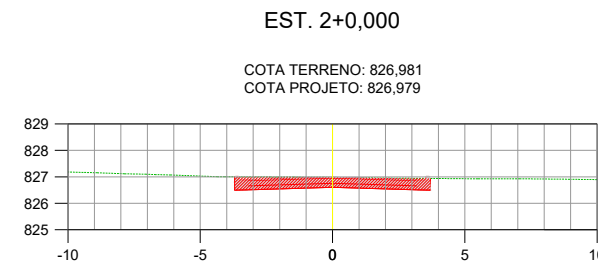
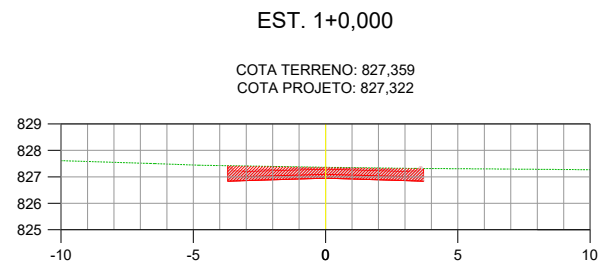
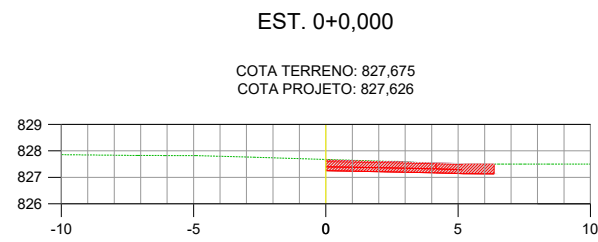
REVISÃO 00

DATA JULHO/2021

ESCALA SEM ESCALA

**04**

# RUA 15



ESTADO DE MATO GROSSO  
PREFEITURA MUNICIPAL DE CHAPADA DOS GUIMARÃES  
CNPJ 03.507.530/0001-19

OBJETO PAVIMENTAÇÃO ASFÁLTICA DE VIAS URBANAS

ENDEREÇO DIVERSAS RUAS - BAIRRO NOVA CHAPADA

AUTOR DO PROJETO Dayna Aparecida da Silva Mendonça  
Engenheira Civil - RNP 1219328251

TIPO DO PROJETO  
**TERRAPLANAGEM**

ASSUNTO PROJETO DE TERRAPLANAGEM

PRANCHA N°

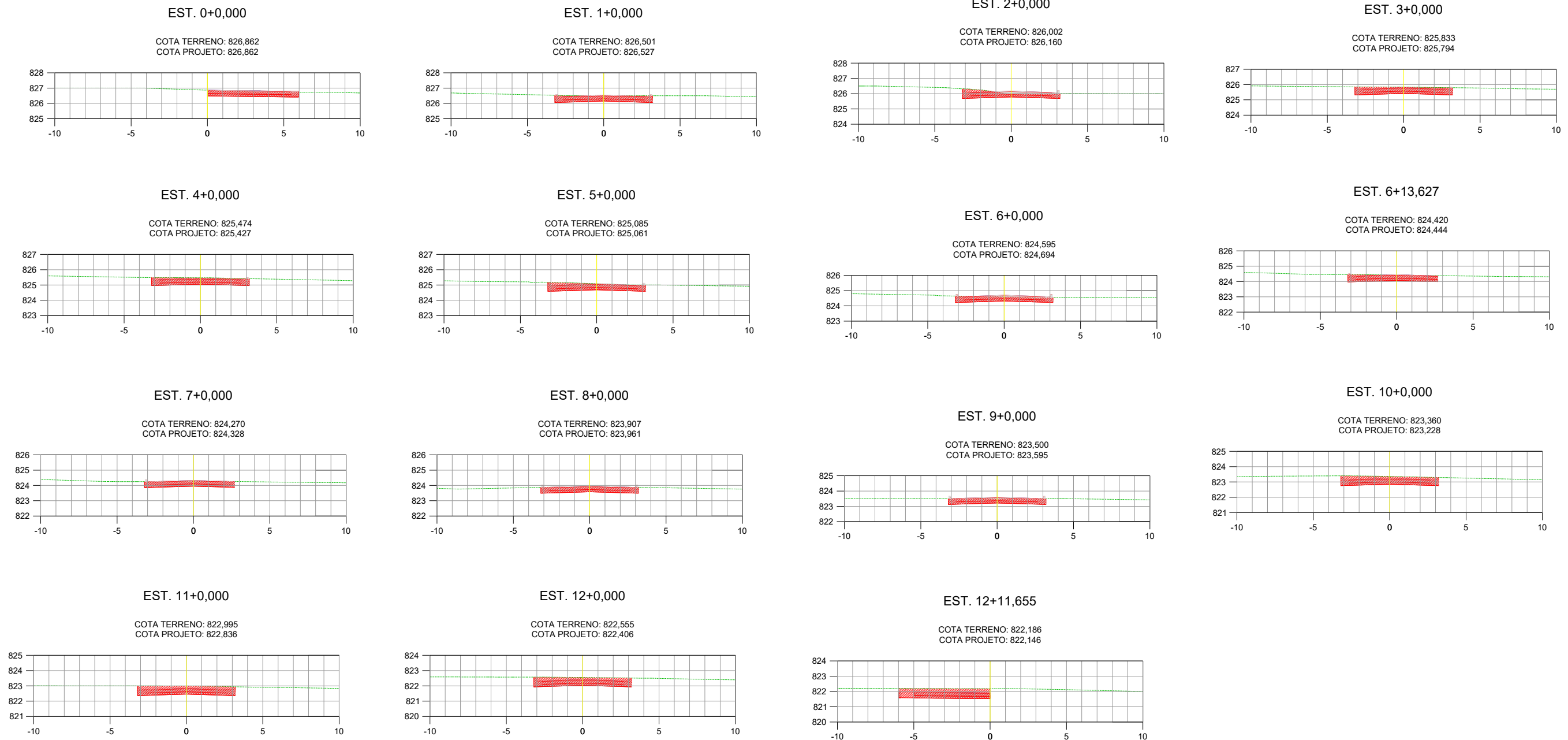
REVISÃO 00

DATA JULHO/2021

ESCALA SEM ESCALA

**05**

# RUA JOÃO DE BARROS (RUA 17)

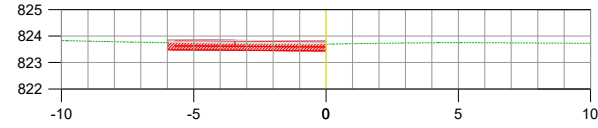


	<b>ESTADO DE MATO GROSSO</b> <b>PREFEITURA MUNICIPAL DE CHAPADA DOS GUIMARÃES</b> CNPJ 03.507.530/0001-19		
	OBJETO <b>PAVIMENTAÇÃO ASFÁLTICA DE VIAS URBANAS</b>		
	ENDEREÇO <b>DIVERSAS RUAS - BAIRRO NOVA CHAPADA</b>		
	AUTOR DO PROJETO <b>Dayna Aparecida da Silva Mendonça</b> Engenheira Civil - RNP 1219328251		TIPO DO PROJETO <b>TERRAPLANAGEM</b>
	ASSUNTO <b>PROJETO DE TERRAPLANAGEM</b>		PRANCHA N° <b>06</b>
REVISÃO <b>00</b>	DATA <b>JULHO/2021</b>	ESCALA <b>SEM ESCALA</b>	

# RUA 18

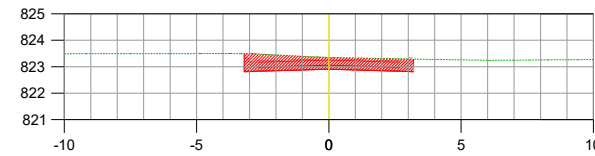
EST. 0+0,000

COTA TERRENO: 823,694  
COTA PROJETO: 823,811



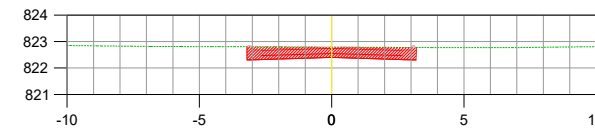
EST. 1+0,000

COTA TERRENO: 823,350  
COTA PROJETO: 823,282



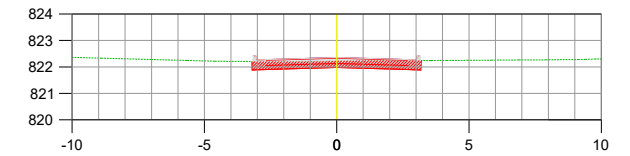
EST. 2+0,000

COTA TERRENO: 822,789  
COTA PROJETO: 822,774



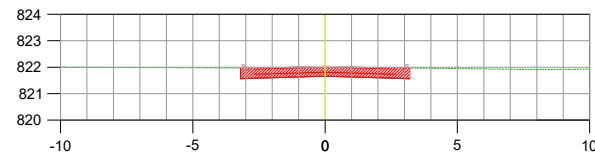
EST. 3+0,000

COTA TERRENO: 822,224  
COTA PROJETO: 822,355



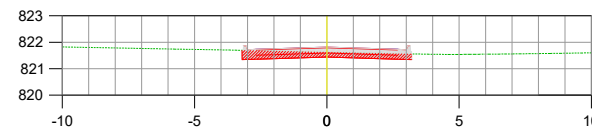
EST. 4+0,000

COTA TERRENO: 821,970  
COTA PROJETO: 822,036



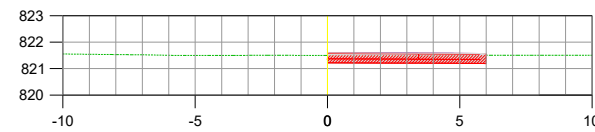
EST. 5+0,000

COTA TERRENO: 821,625  
COTA PROJETO: 821,815



EST. 5+14,759

COTA TERRENO: 821,500  
COTA PROJETO: 821,711



ESTADO DE MATO GROSSO  
PREFEITURA MUNICIPAL DE CHAPADA DOS GUIMARÃES  
CNPJ 03.507.530/0001-19

OBJETO PAVIMENTAÇÃO ASFÁLTICA DE VIAS URBANAS

ENDEREÇO DIVERSAS RUAS - BAIRRO NOVA CHAPADA

AUTOR DO PROJETO Dayna Aparecida da Silva Mendonça  
Engenheira Civil - RNP 1219328251

TIPO DO PROJETO  
**TERRAPLANAGEM**

ASSUNTO PROJETO DE TERRAPLANAGEM

PRANCHA N°

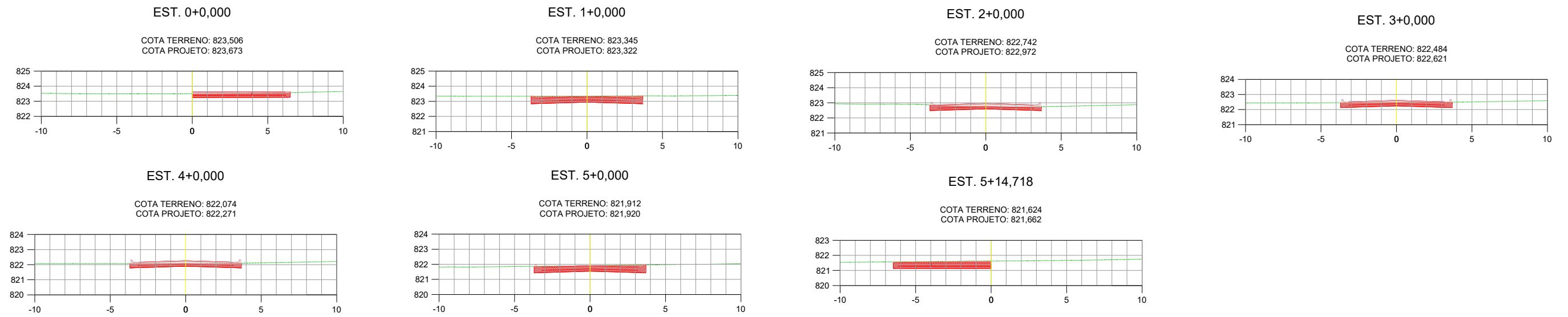
REVISÃO 00

DATA JULHO/2021

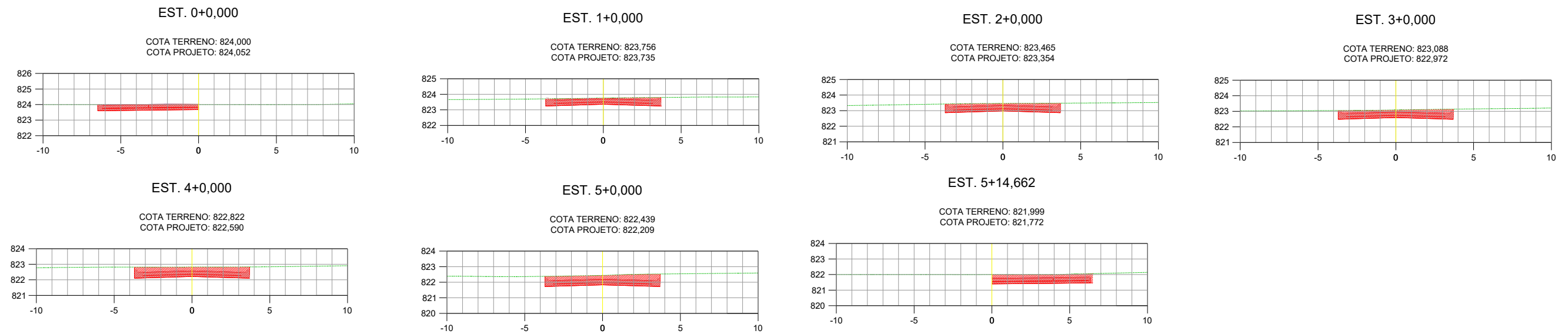
ESCALA SEM ESCALA

**07**

## RUA A

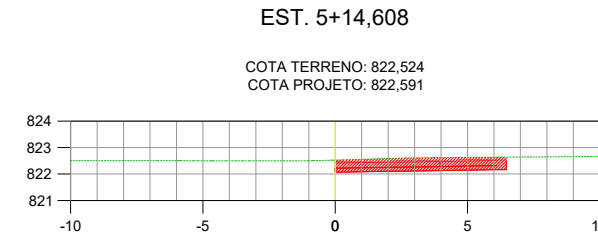
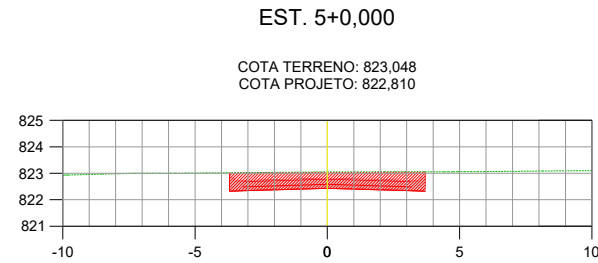
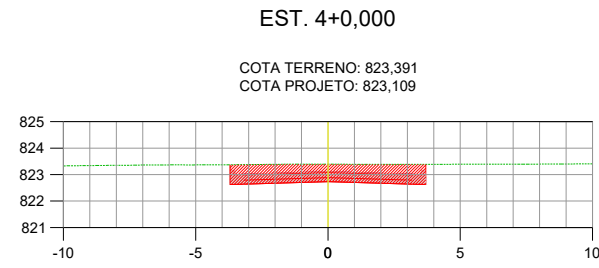
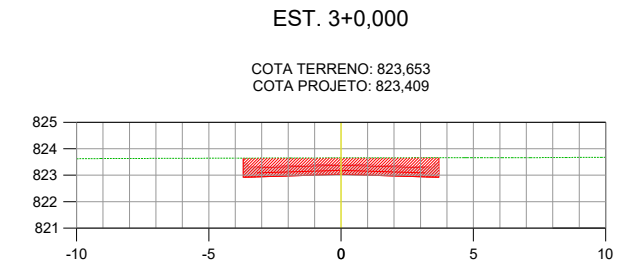
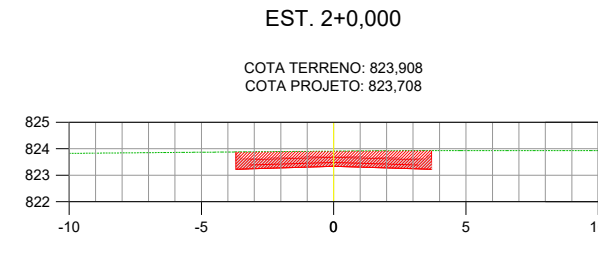
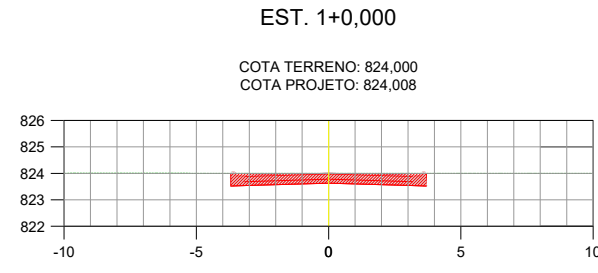
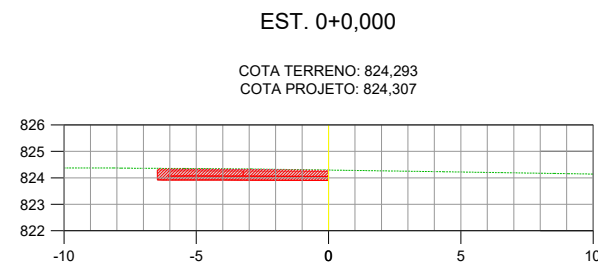


## RUA B

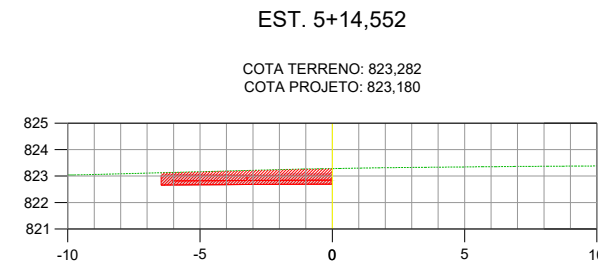
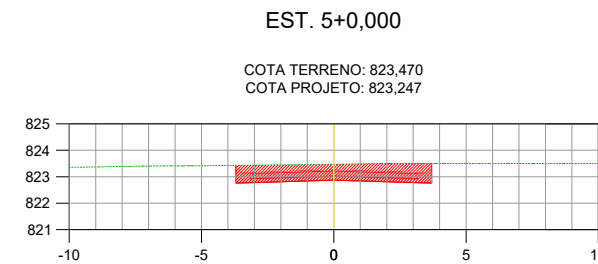
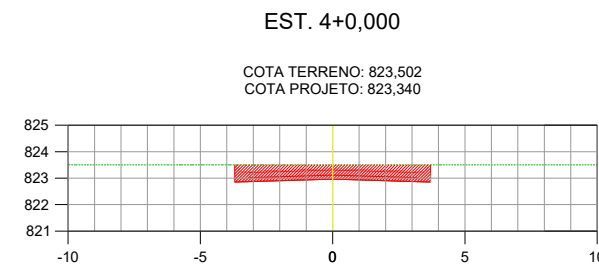
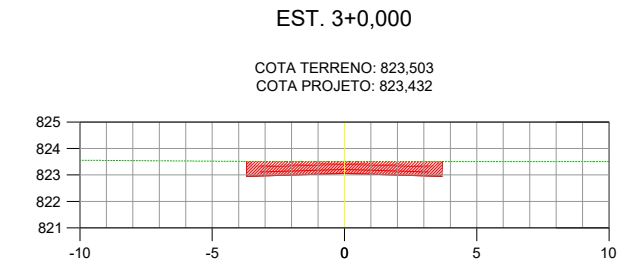
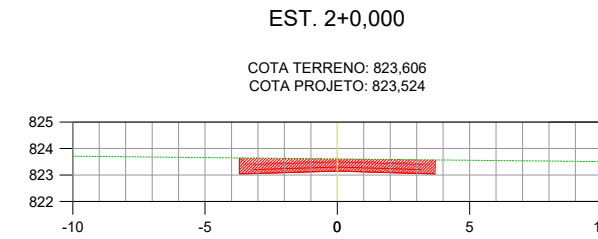
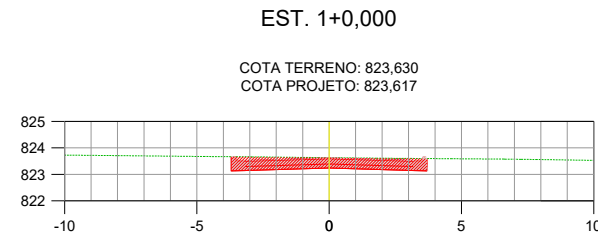
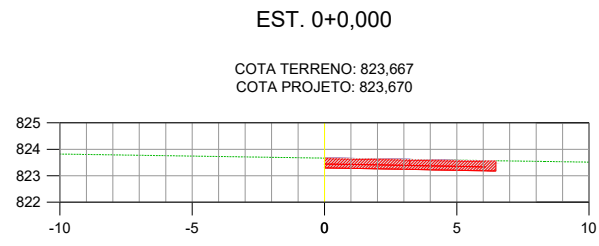


	<b>ESTADO DE MATO GROSSO</b> <b>PREFEITURA MUNICIPAL DE CHAPADA DOS GUIMARÃES</b> CNPJ 03.507.530/0001-19		
	OBJETO <b>PAVIMENTAÇÃO ASFÁLTICA DE VIAS URBANAS</b>		
	ENDEREÇO <b>DIVERSAS RUAS - BAIRRO NOVA CHAPADA</b>		
	AUTOR DO PROJETO <b>Dayna Aparecida da Silva Mendonça</b> Engenheira Civil - RNP 1219328251		TIPO DO PROJETO <b>TERRAPLANAGEM</b>
	ASSUNTO <b>PROJETO DE TERRAPLANAGEM</b>		PRANCHA N° <b>08</b>
	REVISÃO <b>00</b>	DATA <b>JULHO/2021</b>	ESCALA <b>SEM ESCALA</b>

# RUA E



# RUA D



ESTADO DE MATO GROSSO  
PREFEITURA MUNICIPAL DE CHAPADA DOS GUIMARÃES  
CNPJ 03.507.530/0001-19

OBJETO PAVIMENTAÇÃO ASFÁLTICA DE VIAS URBANAS

ENDEREÇO DIVERSAS RUAS - BAIRRO NOVA CHAPADA

AUTOR DO PROJETO Dayna Aparecida da Silva Mendonça  
Engenheira Civil - RNP 1219328251

TIPO DO PROJETO  
**TERRAPLANAGEM**

ASSUNTO PROJETO DE TERRAPLANAGEM

PRANCHA N°

REVISÃO 00

DATA JULHO/2021

ESCALA SEM ESCALA

**09**

PLANILHA RESUMO DOS VOLUMES DE TERRAPLENAGEM						
ITEM	LOGRADOURO	ESTACAS		EXTENSÃO (m)	SESSÕES	
		INICIAL	FINAL		VOLUME DE CORTE (m³)	VOLUME DE ATERRO (m³)
1	RUA MIRANTINHO ( RUA PAU DE FORÇA)	0 + 0,000	20 + 7,239	407,24	1.284,640	0,00
2	AVENIDA BRASIL	0 + 0,000	15 + 12,973	312,97	856,44	0,00
3	RUA F	0 + 0,000	6 + 10,853	130,85	371,91	0,00
4	RUA 15	0 + 0,000	10 + 13,340	213,34	755,74	0,00
5	RUA JOÃO DE BARRO ( RUA 17 )	0 + 0,000	12 + 11,655	251,66	687,49	0,00
6	RUA 18	0 + 0,000	5 + 14,759	114,76	258,84	0,00
7	RUA A	0 + 0,000	5 + 14,718	114,72	273,03	0,00
8	RUA B	0 + 0,000	5 + 14,662	114,66	462,96	0,00
9	RUA E	0 + 0,000	5 + 14,608	114,61	495,26	0,00
10	RUA D	0 + 0,000	5 + 14,552	114,55	436,72	0,00
<b>TOTAL &gt;&gt;&gt;</b>				<b>1.889,36</b>	<b>5.883,03</b>	<b>0,00</b>

	<b>ESTADO DE MATO GROSSO</b> <b>PREFEITURA MUNICIPAL DE CHAPADA DOS GUIMARÃES</b> CNPJ 03.507.530/0001-19		
	OBJETO <b>PAVIMENTAÇÃO ASFÁLTICA DE VIAS URBANAS</b>		
	ENDEREÇO <b>DIVERSAS RUAS - BAIRRO NOVA CHAPADA</b>		
	AUTOR DO PROJETO <b>Dayna Aparecida da Silva Mendonça</b> Engenheira Civil - RNP 1219328251		TIPO DO PROJETO <b>TERRAPLANAGEM</b>
	ASSUNTO <b>PROJETO DE TERRAPLANAGEM</b>		PRANCHA N° <b>10</b>
	REVISÃO <b>00</b>	DATA <b>JULHO/2021</b>	ESCALA <b>SEM ESCALA</b>

## LOCALIZAÇÃO DO DESTINO DO MATERIAL GRANULAR



**LEGENDA**

- RUAS PROJETADAS
- RODOVIA PAVIMENTADA
- RODOVIA REVESTIMENTO PRIMÁRIO

**DISTÂNCIA MÉDIA ATÉ A OBRA:**

- ▶ RODOVIA REVESTIMENTO PRIMÁRIO: 4,76Km
- ▶ RODOVIA PAVIMENTADA: 1,48Km

OBS: O MATERIAL RETIRADO DAS VIAS PROJETADAS SERÁ DESCARTADO NAS ÁREAS EXPLORADAS DA JAZIDA DE CASCALHO.



**ESTADO DE MATO GROSSO**  
**PREFEITURA MUNICIPAL DE CHAPADA DOS GUIMARÃES**

CNPJ 03.507.530/0001-19

**OBJETO** PAVIMENTAÇÃO ASFÁLTICA DE VIAS URBANAS

**ENDEREÇO** DIVERSAS RUAS - BAIRRO NOVA CHAPADA

**AUTOR DO PROJETO** Dayna Aparecida da Silva Mendonça  
Engenheira Civil - RNP 1219328251

**TIPO DO PROJETO**  
**TERRAPLANAGEM**

**ASSUNTO** PROJETO DE TERRAPLANAGEM

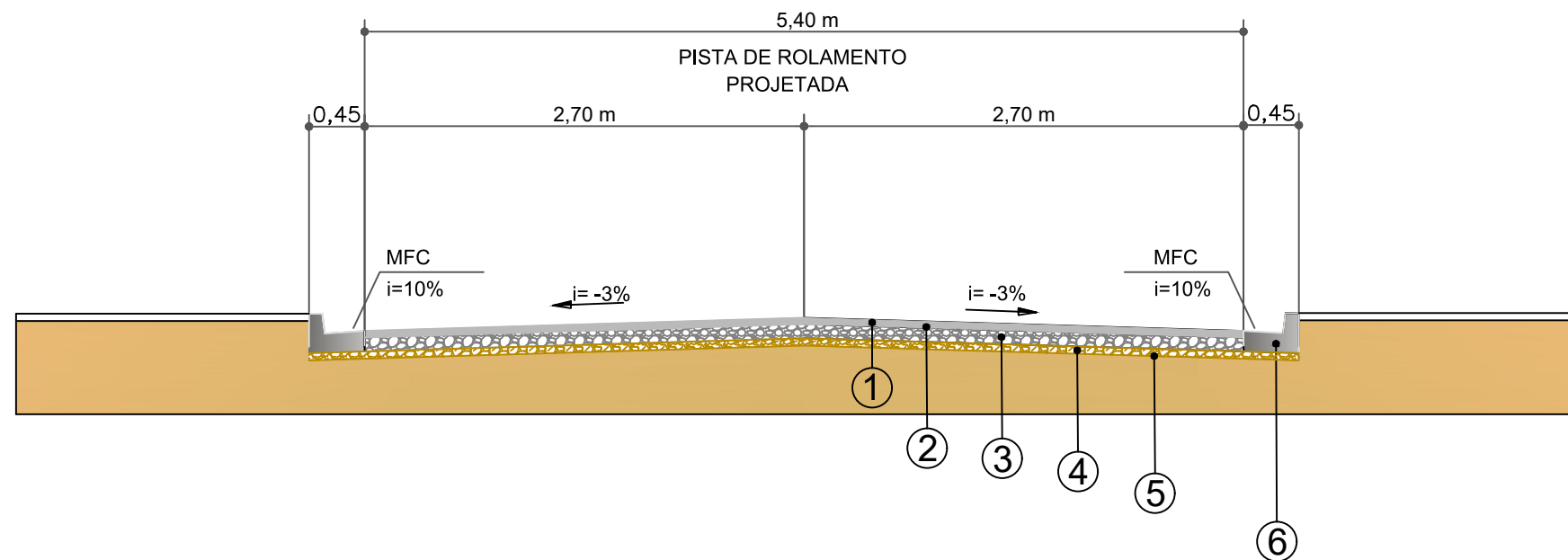
**PRANCHA N°**

<b>REVISÃO</b> 00	<b>DATA</b> JULHO/2021	<b>ESCALA</b>
-------------------	------------------------	---------------

11

**PROJETO DE PAVIMENTAÇÃO**

SEÇÃO TRANSVERSAL  
RUA 17, RUA 18



ITEM	SERVIÇO	ESPESSURA (cm)	ESPECIFICAÇÃO
1	TRATAMENTO SUPERFICIAL DUPLO	2,5	NORMA DNIT 147/2012-ES
2	IMPRIMAÇÃO	-	NORMA DNIT 144/2014-ES
3	BASE ESTABILIZADA GRANULOM.	20,0	NORMA DNIT 141/2010-ES
4	SUB BASE ESTABILIZADA GRANULOM.*	15,0	NORMA DNIT 139/2010-ES
5	REGULARIZAÇÃO DO SUB LEITO	20,0	NORMA DNIT 137/2010-ES
6	MEIO FIO CONCRETO	-	NORMA DNIT 020/2006-ES



ESTADO DE MATO GROSSO  
PREFEITURA MUNICIPAL DE CHAPADA DOS GUIMARÃES  
CNPJ 03.507.530/0001-19

OBJETO  
PAVIMENTAÇÃO ASFÁLTICA DE VIAS URBANAS

ENDEREÇO  
BAIRRO NOVA CHAPADA

AUTOR DO PROJETO  
Dayna Aparecida da Silva Mendonça  
Engenheira Civil - RNP 1219328251

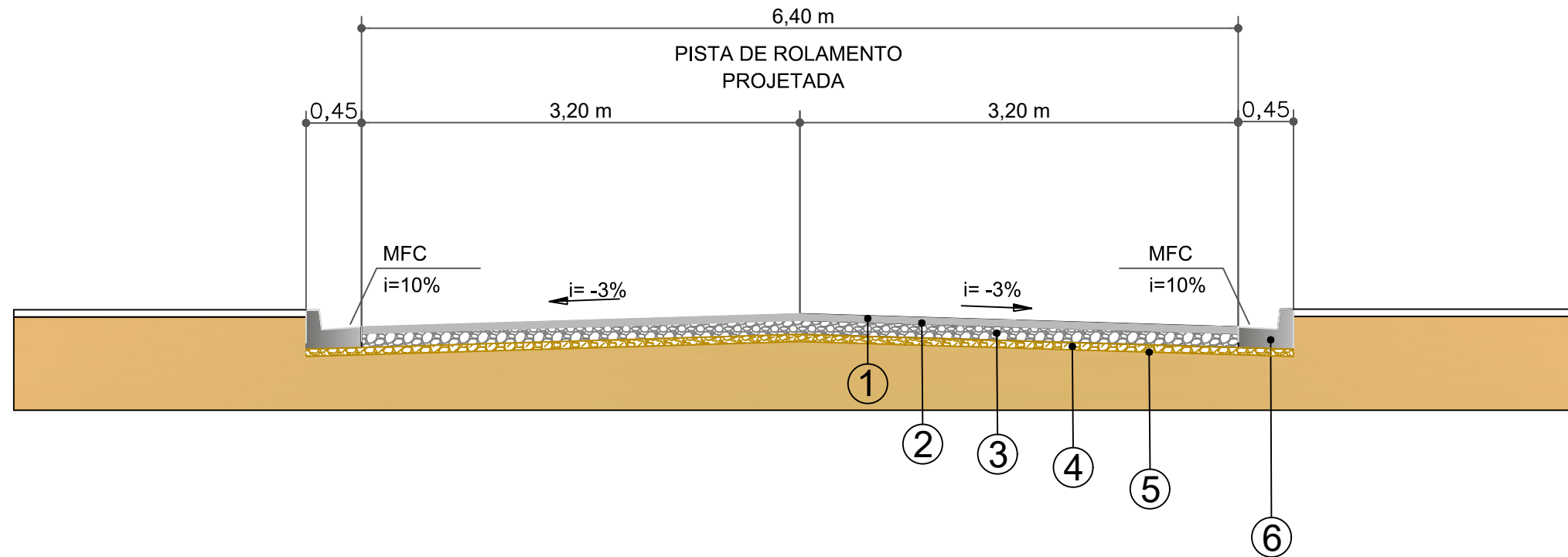
TIPO DO PROJETO  
**PAVIMENTAÇÃO**

ASSUNTO  
Projeto de Pavimentação

PRANCHA N°  
**01**

REVISÃO 00 DATA JULHO/2021 ESCALA SEM ESCALA

## SEÇÃO TRANSVERSAL



ITEM	SERVIÇO	ESPESSURA (cm)	ESPECIFICAÇÃO
1	TRATAMENTO SUPERFICIAL DUPLO	2,5	NORMA DNIT 147/2012-ES
2	IMPRIMAÇÃO	-	NORMA DNIT 144/2014-ES
3	BASE ESTABILIZADA GRANULOM.	20,0	NORMA DNIT 141/2010-ES
4	SUB BASE ESTABILIZADA GRANULOM.*	15,0	NORMA DNIT 139/2010-ES
5	REGULARIZAÇÃO DO SUB LEITO	20,0	NORMA DNIT 137/2010-ES
6	MEIO FIO CONCRETO	-	NORMA DNIT 020/2006-ES



**ESTADO DE MATO GROSSO**  
**PREFEITURA MUNICIPAL DE CHAPADA DOS GUIMARÃES**

CNPJ 03.507.530/0001-19

OBJETO  
**PAVIMENTAÇÃO ASFÁLTICA DE VIAS URBANAS**

ENDEREÇO  
BAIRRO NOVA CHAPADA

AUTOR DO PROJETO  
Dayna Aparecida da Silva Mendonça  
Engenheira Civil - RNP 1219328251

TIPO DO PROJETO  
**PAVIMENTAÇÃO**

ASSUNTO

PRANCHA N°

REVISÃO  
00

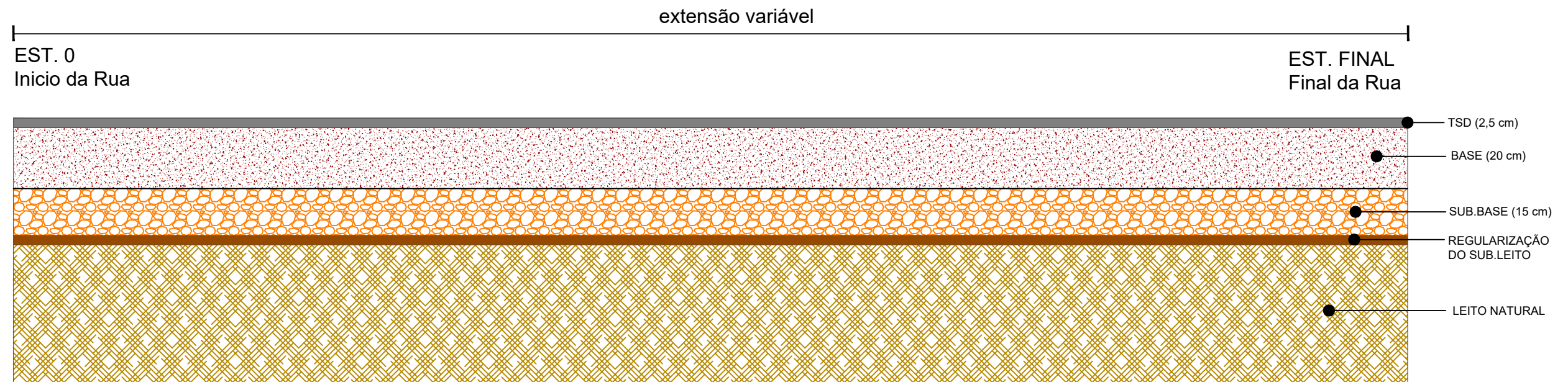
DATA  
JULHO/2021

ESCALA  
SEM ESCALA

**02**

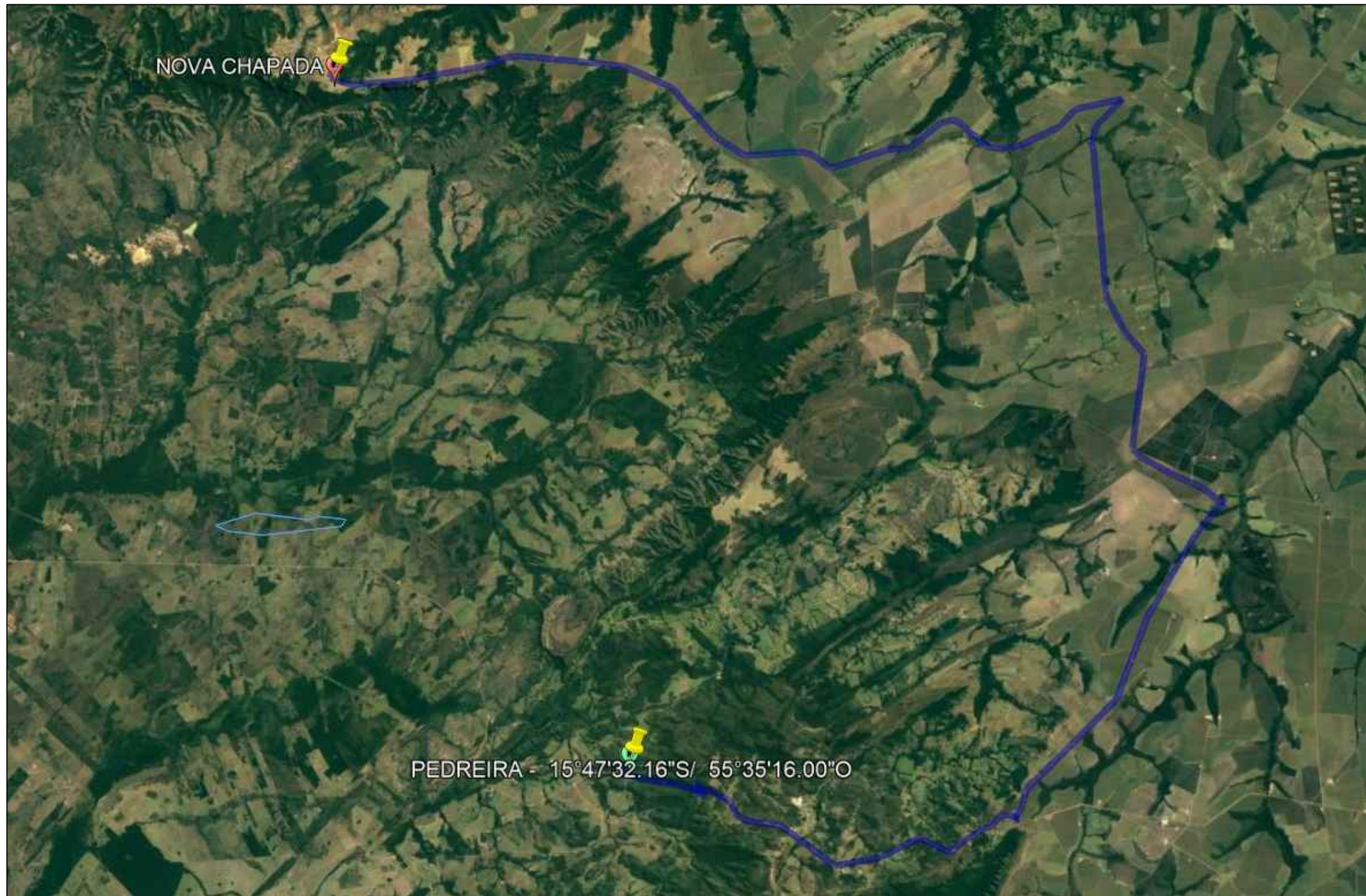
# DIAGRAMA DE LINEAR DO PAVIMENTO

TRECHO DA RUA A SER PAVIMENTADO



	ESTADO DE MATO GROSSO PREFEITURA MUNICIPAL DE CHAPADA DOS GUIMARÃES CNPJ 03.507.530/0001-19		
	OBJETO PAVIMENTAÇÃO ASFÁLTICA DE VIAS URBANAS		
	ENDEREÇO BAIRRO NOVA CHAPADA		
	AUTOR DO PROJETO Dayna Aparecida da Silva Mendonça Engenheira Civil - RNP 1219328251		TIPO DO PROJETO <b>PAVIMENTAÇÃO</b>
	ASSUNTO Projeto de Pavimentação		PRANCHA N° <b>03</b>
REVISÃO 00	DATA JULHO/2021	ESCALA SEM ESCALA	

# CROQUI DE LOCALIZAÇÃO DA PEDREIRA



PEDREIRA MUNICIPIO SANTO ANTONIO DO LEVERGER/MT  
 ACESSO BR -070/364/163 E MT 251  
 DMT : 115 KM DE RODOVIA PAVIMENTADA



ESTADO DE MATO GROSSO  
 PREFEITURA MUNICIPAL DE CHAPADA DOS GUIMARÃES

CNPJ 03.507.530/0001-19

OBJETO  
 PAVIMENTAÇÃO ASFÁLTICA DE VIAS URBANAS

ENDEREÇO  
 BAIRRO NOVA CHAPADA

AUTOR DO PROJETO  
 Dayna Aparecida da Silva Mendonça  
 Engenheira Civil - RNP 1219328251

TIPO DO PROJETO  
**PAVIMENTAÇÃO**

ASSUNTO  
 Projeto de Pavimentação

PRANCHA N°  
**04**

REVISÃO	00	DATA	JULHO/2021	ESCALA	SEM ESCALA
---------	----	------	------------	--------	------------

# CROQUI DE LOCALIZAÇÃO DA JAZIDA



**LEGENDA**

- RODOVIA PAVIMENTADA
- RODOVIA REVESTIMENTO PRIMÁRIO

**DISTÂNCIA MÉDIA ATÉ A OBRA:**

- ▶ RODOVIA REVESTIMENTO PRIMÁRIO: 4,76Km
- ▶ RODOVIA PAVIMENTADA: 1,48Km



ESTADO DE MATO GROSSO  
PREFEITURA MUNICIPAL DE CHAPADA DOS GUIMARÃES

CNPJ 03.507.530/0001-19

OBJETO  
PAVIMENTAÇÃO ASFÁLTICA DE VIAS URBANAS

ENDEREÇO  
BAIRRO NOVA CHAPADA

AUTOR DO PROJETO  
Dayna Aparecida da Silva Mendonça  
Engenheira Civil - RNP 1219328251

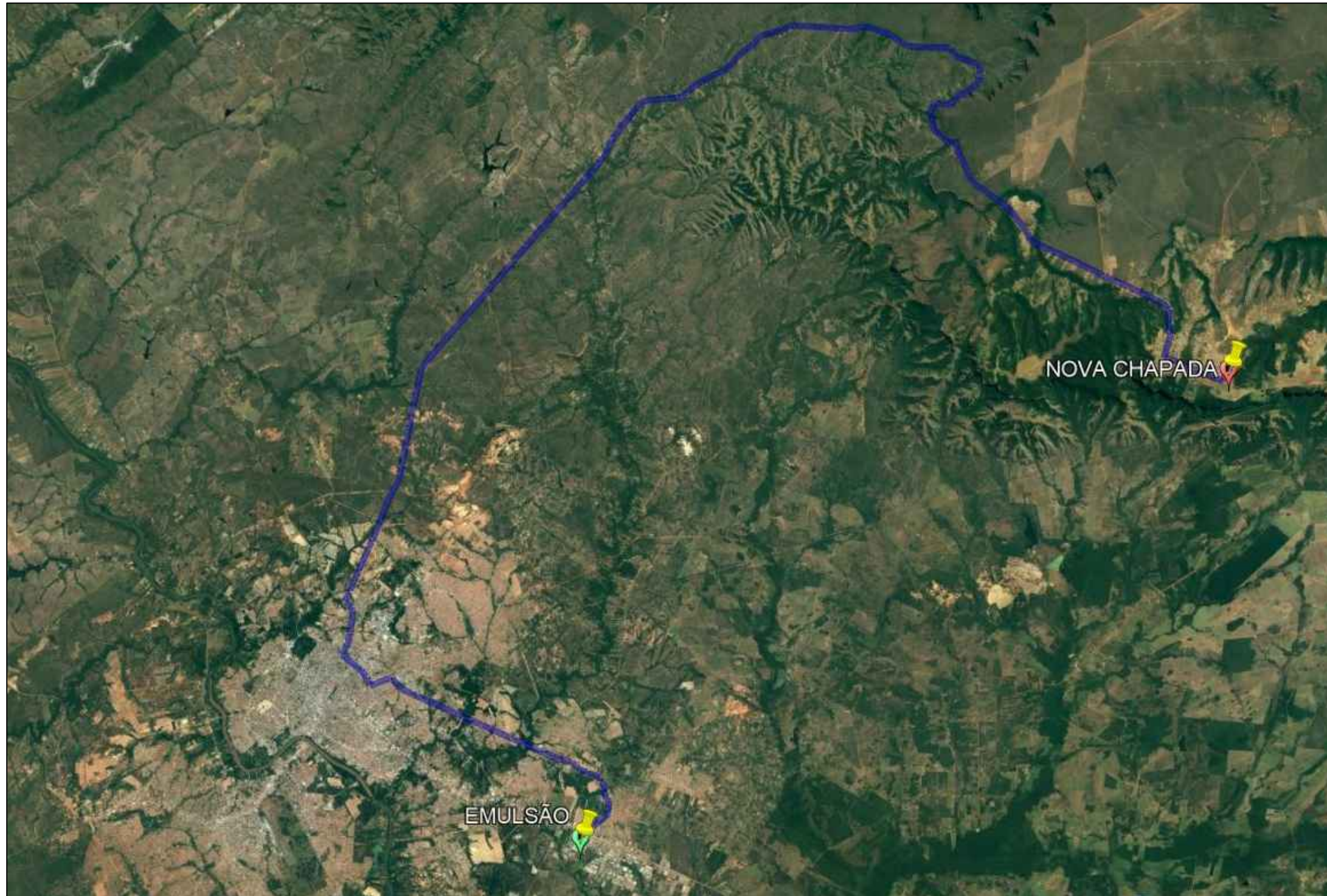
TIPO DO PROJETO  
**PAVIMENTAÇÃO**

ASSUNTO  
Projeto de Pavimentação

PRANCHA N°  
**05**

REVISÃO	00	DATA	JULHO/2021	ESCALA	SEM ESCALA
---------	----	------	------------	--------	------------

# CROQUI DE LOCALIZAÇÃO EMULSÃO ASFALTICA



EMULSÃO ASFALTICA - DISTRITO INDUSTRIAL DE CUAIBÁ/ MT  
 ACESSO RODOVIA MT 251  
 DMT : 85,6 KM RODOVIA PAVIMENTADA



ESTADO DE MATO GROSSO  
 PREFEITURA MUNICIPAL DE CHAPADA DOS GUIMARÃES

CNPJ 03.507.530/0001-19

OBJETO  
 PAVIMENTAÇÃO ASFÁLTICA DE VIAS URBANAS

ENDEREÇO  
 BAIRRO NOVA CHAPADA

AUTOR DO PROJETO  
 Dayna Aparecida da Silva Mendonça  
 Engenheira Civil - RNP 1219328251

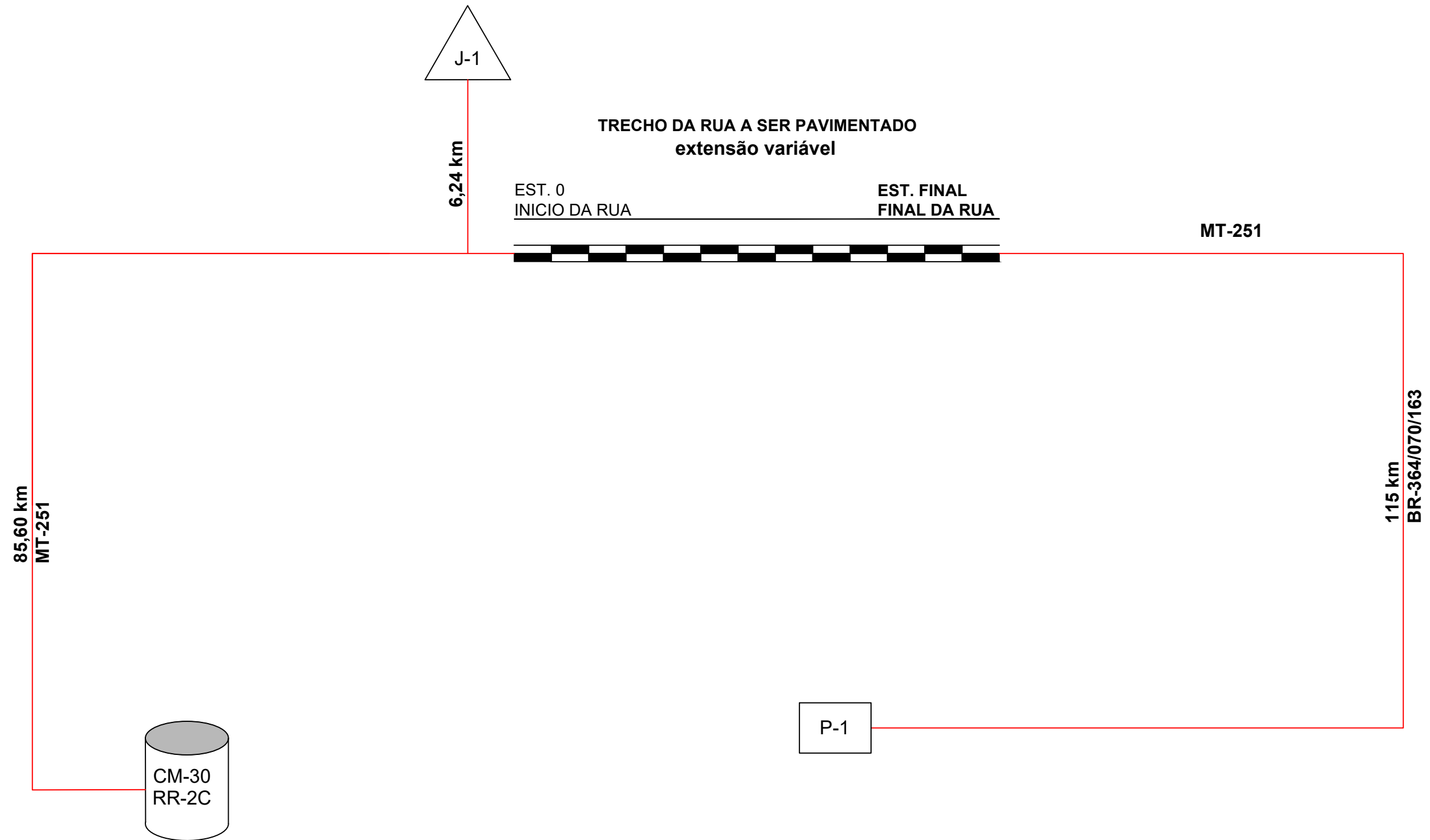
TIPO DO PROJETO  
**PAVIMENTAÇÃO**

ASSUNTO  
 Projeto de Pavimentação

PRANCHA N°  
**06**

REVISÃO	00	DATA	JULHO/2021	ESCALA	SEM ESCALA
---------	----	------	------------	--------	------------

# DIAGRAMA DE LOCALIZAÇÃO DAS FONTES DE MATERIAL

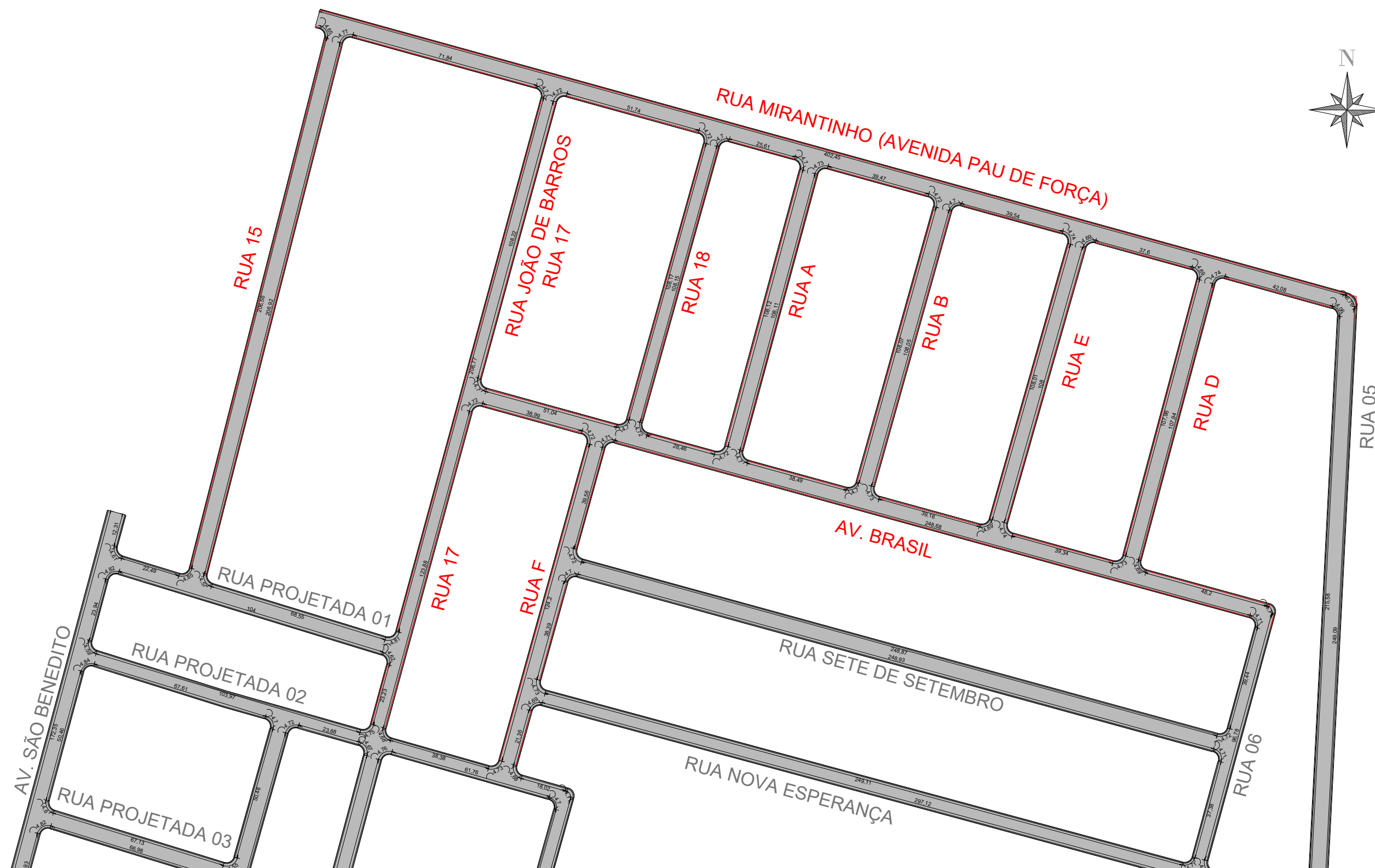


QUADRO RESUMO DAS DISTÂNCIAS DE TRANSPORTE						
SERVIÇO	MATERIAL	PERCURSO		TRANPORTE LOCAL (DMT)		
		ORIGEM	DESTINO	RP	P	TOTAL
Terraplenagem	solo	Pista	Bota fora	4,760	1,48	6,24
Base/Sub base	Solo	Jazida	Pista	4,760	1,48	6,24
Imprimação	CM-30	Distribuidora/Cbá	Pista		85,60	85,60
TSD - Tratamento Superficial Duplo	RR-2C	Distribuidora/Cbá	Pista		85,60	85,60
	Brita comercial	MINERPAV /Serra de São Vicente	Pista		115,00	115,00

Observações: RP - Revestimento primário  
P - Pavimentado

	ESTADO DE MATO GROSSO		
	PREFEITURA MUNICIPAL DE CHAPADA DOS GUIMARÃES		
	CNPJ 03.507.530/0001-19		
	PAVIMENTAÇÃO ASFÁLTICA DE VIAS URBANAS		
	ENDEREÇO BAIRRO NOVA CHAPADA		
AUTOR DO PROJETO		TIPO DO PROJETO	
Dayna Aparecida da Silva Mendonça Engenheira Civil - RNP 1219328251		<b>PAVIMENTAÇÃO</b>	
ASSUNTO		PRANCHA N°	
Projeto de Pavimentação		<b>07</b>	
REVISÃO	DATA	ESCALA	
00	JULHO/2021	SEM ESCALA	

**PROJETO DE DRENAGEM PROFUNDA**



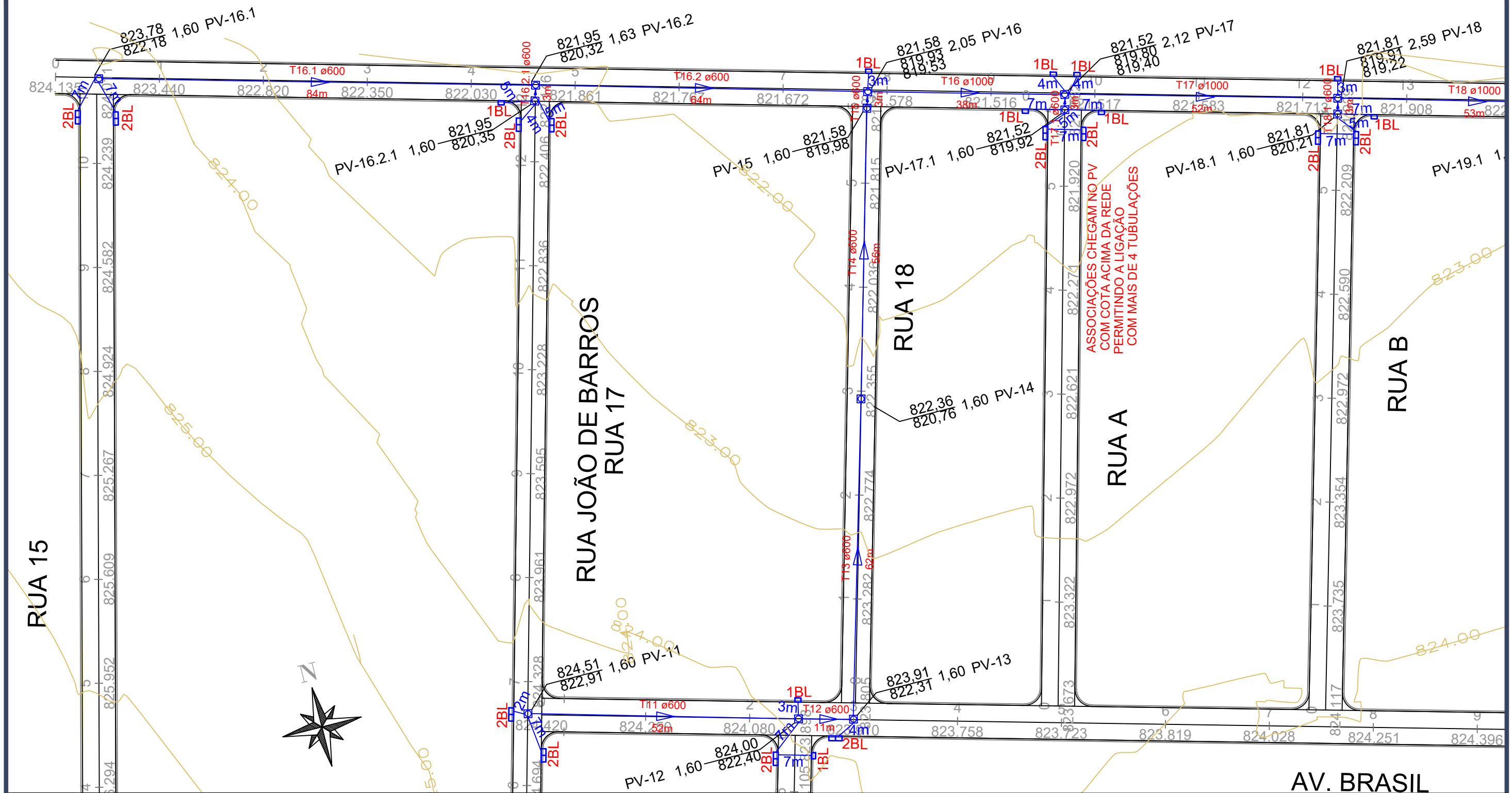
OBSERVAÇÃO: Projeto de Drenagem do Bairro Nova Chapada - Parte I  
 O projeto está dimensionado para atender toda a contribuição a ser executada.



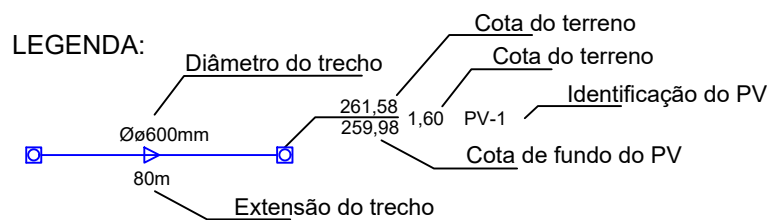
ESTADO DE MATO GROSSO  
 PREFEITURA MUNICIPAL DE CHAPADA DOS GUIMARÃES  
 CNPJ 03.507.530/0001-19

OBJETO			PAVIMENTAÇÃO ASFÁLTICA DE VIAS URBANAS
ENDEREÇO			DIVERSAS RUAS - BAIRRO NOVA CHAPADA
AUTOR DO PROJETO		Dayna Aparecida da Silva Mendonça Engenheira Civil - CREA 1219328251	TIPO DO PROJETO <b>DRENAGEM</b>
ASSUNTO		PROJETO DE MEIO-FIO E SARJETA	PRANCHA N° <b>01</b>
REVISÃO	DATA	ESCALA	
00	JULHO/2021	SEM ESCALA	

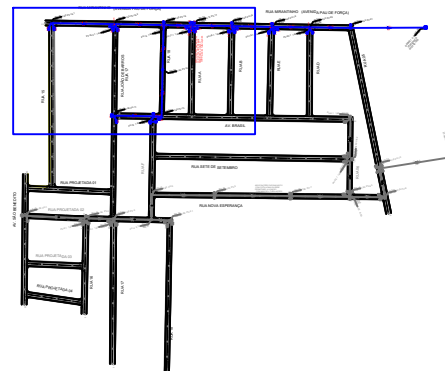
# RUA MIRANTINHO (AVENIDA PAU DE FORÇA)



## LEGENDA:



- DEB - Dissipador de Energia
- CLP - Caixa de Ligação de Passagem
- PV - Poço de visita
- 1BL - Boca de lobo simples
- 2BL - Boca de lobo dupla
- Associações - Ligação entre boca de lobo e PV - tubo de 400mm;  $i = 1,00\%$
- Obs.: As curvas de nível apresentadas são do terreno natural



ESTADO DE MATO GROSSO  
 PREFEITURA MUNICIPAL DE CHAPADA DOS GUIMARÃES  
 CNPJ 03.507.530/0001-19

OBJETO PAVIMENTAÇÃO ASFÁLTICA DE VIAS URBANAS

ENDEREÇO DIVERSAS RUAS - BAIRRO NOVA CHAPADA

AUTOR DO PROJETO Dayna Aparecida da Silva Mendonça  
 Engenheira Civil - CREA 1219328251

TIPO DO PROJETO  
**DRENAGEM**

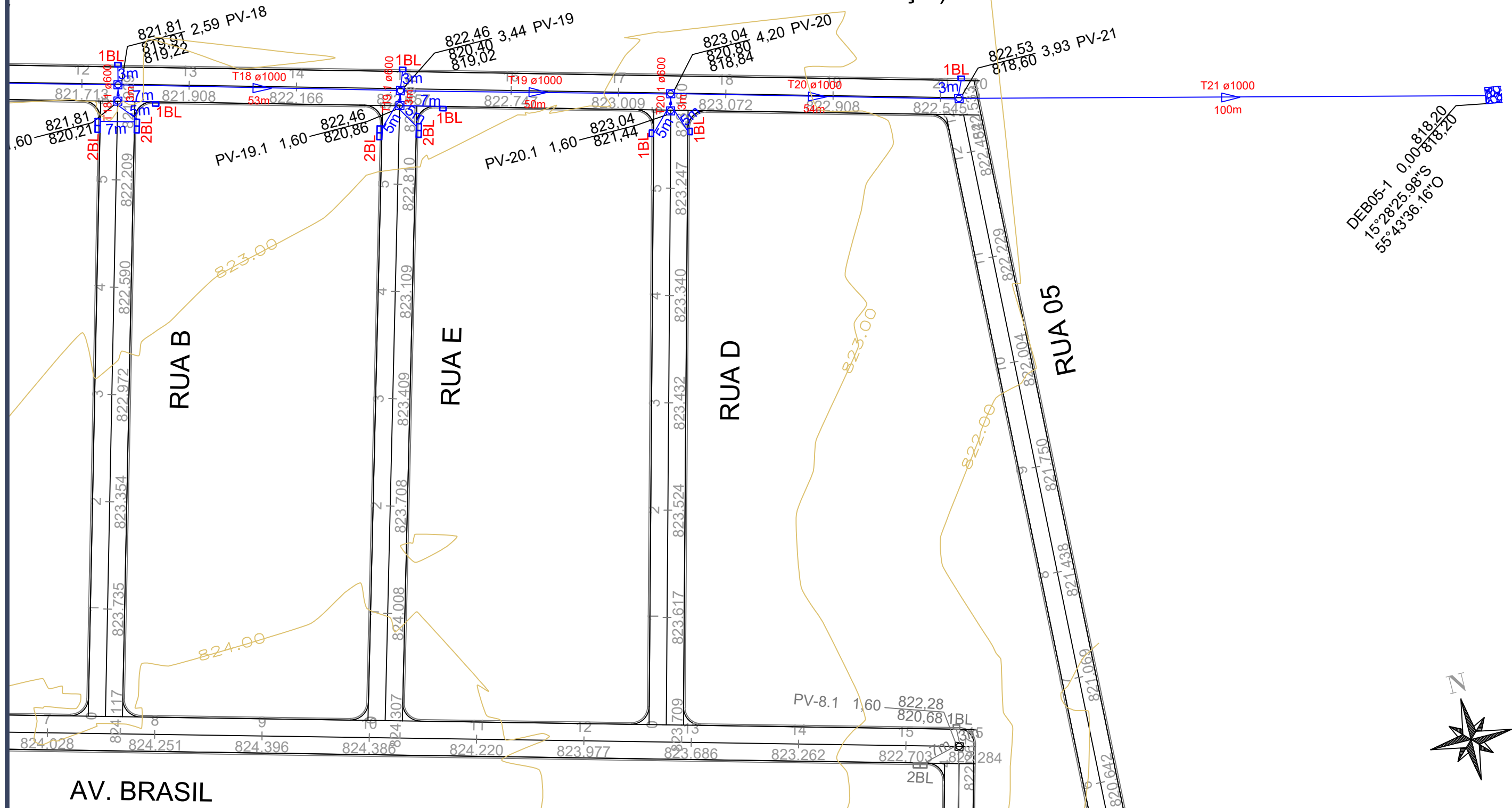
ASSUNTO GALERIAS

PRANCHA N°

REVISÃO 00 DATA JULHO/2021 ESCALA 1:750

**02**

# RUA MIRANTINHO (AVENIDA PAU DE FORÇA)



DEB05-1 0,00 818,20  
15° 28' 25,98" S  
55° 43' 36,16" O

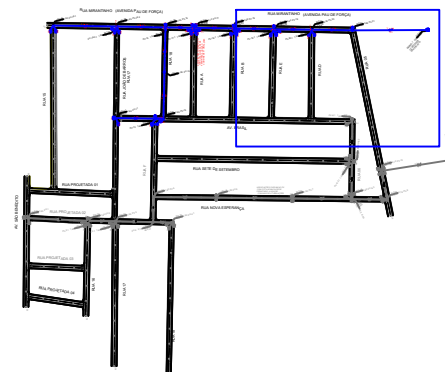


AV. BRASIL

**LEGENDA:**

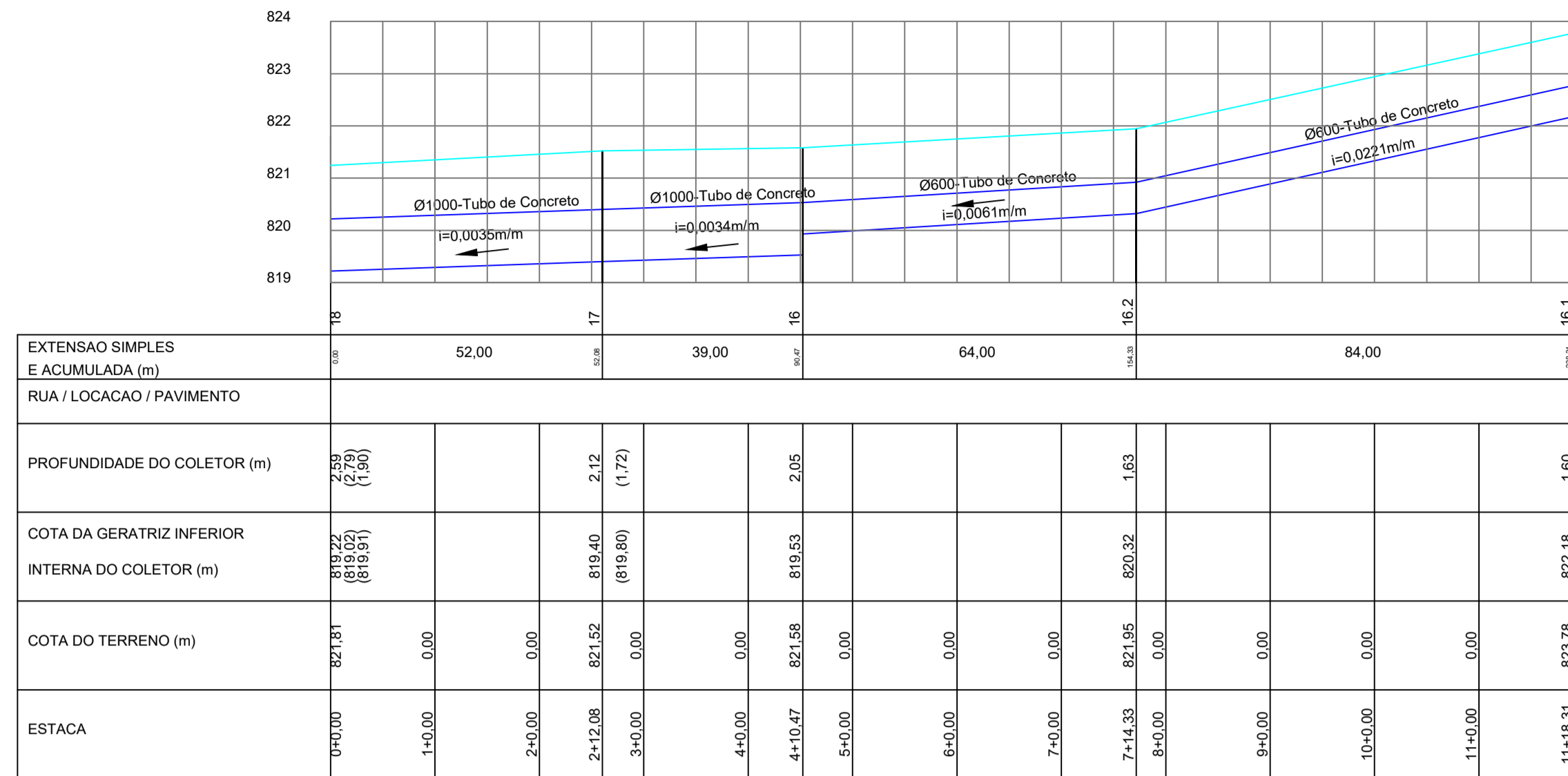
- Diâmetro do trecho:  $\varnothing 600\text{mm}$
- Extensão do trecho: 80m
- Cota do terreno
- Cota do terreno
- Identificação do PV: PV-1
- Cota de fundo do PV: 261,58 / 259,98
- Declividade: 1,60

DEB - Dissipador de Energia  
 CLP - Caixa de Ligação de Passagem  
 PV - Poço de visita  
 1BL - Boca de lobo simples  
 2BL - Boca de lobo dupla  
 — Associação - Ligação entre boca de lobo e PV - tubo de 400mm;  $i = 1,00\%$   
 Obs.: As curvas de nível apresentadas são do terreno natural

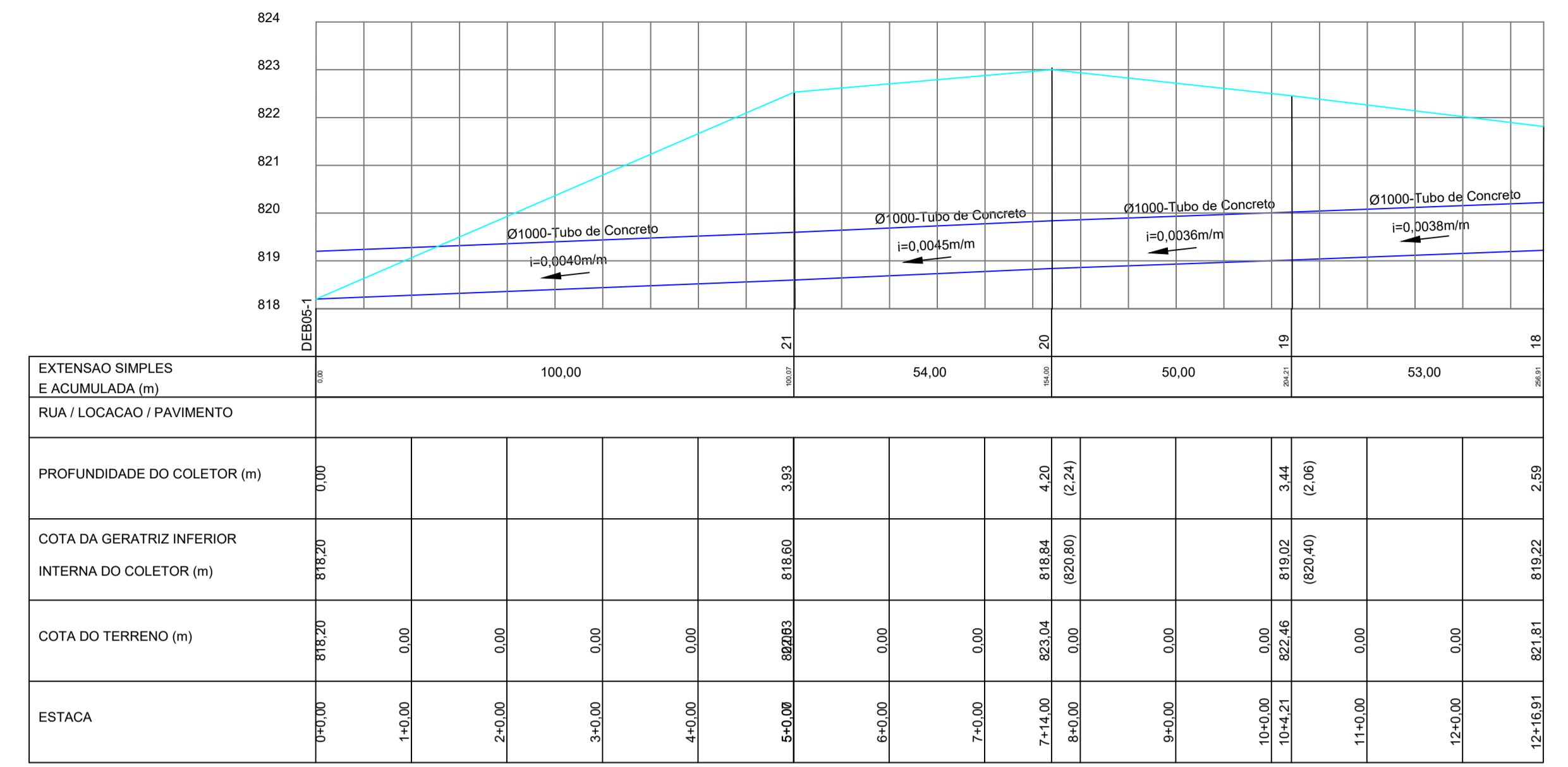


ESTADO DE MATO GROSSO  
PREFEITURA MUNICIPAL DE CHAPADA DOS GUIMARÃES  
CNPJ 03.507.530/0001-19

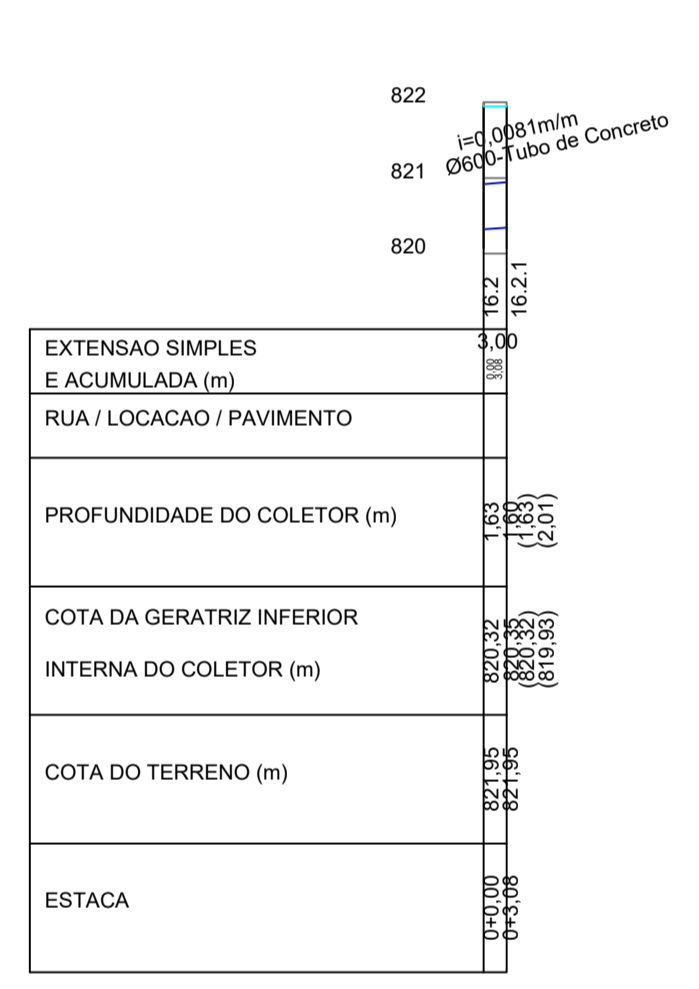
OBJETO		PAVIMENTAÇÃO ASFÁLTICA DE VIAS URBANAS	
ENDEREÇO		DIVERSAS RUAS - BAIRRO NOVA CHAPADA	
AUTOR DO PROJETO		Dayna Aparecida da Silva Mendonça Engenheira Civil - CREA 1219328251	TIPO DO PROJETO DRENAGEM
ASSUNTO		GALERIAS	
REVISÃO	DATA	ESCALA	PRANCHA N° <b>03</b>
00	JULHO/2021	1:750	



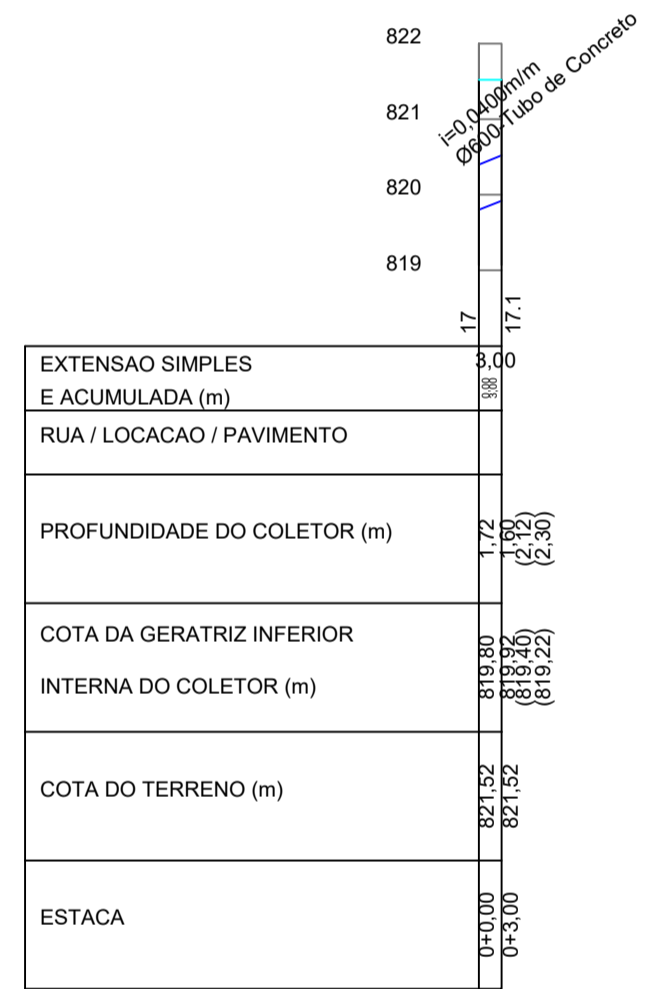
RUA MIRANTINHO - T16.1 a T17



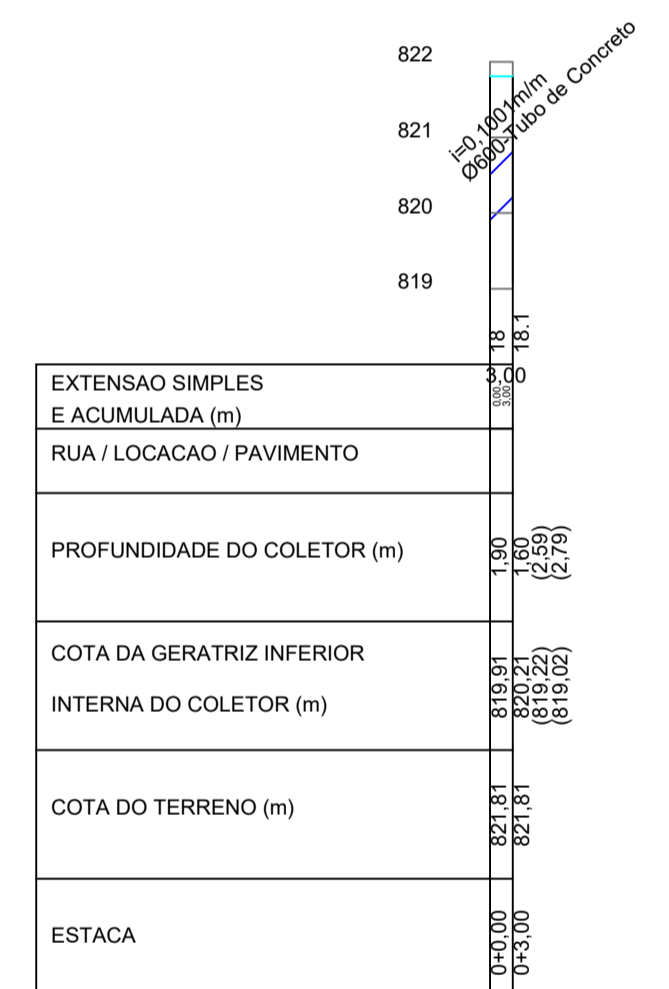
RUA MIRANTINHO - T18 a T21



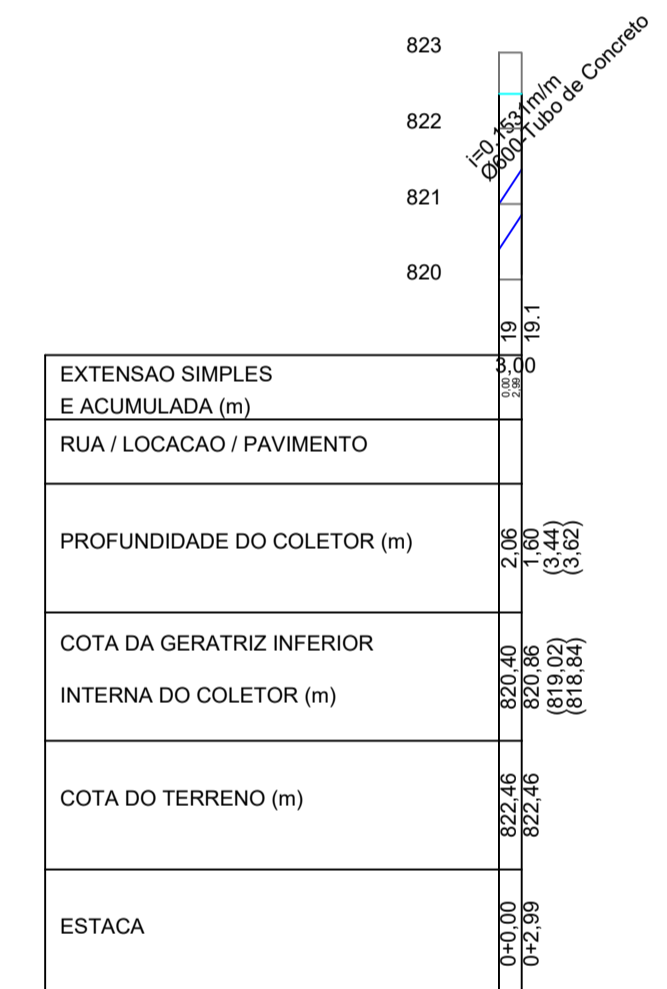
RUA 17 - T16.2.1



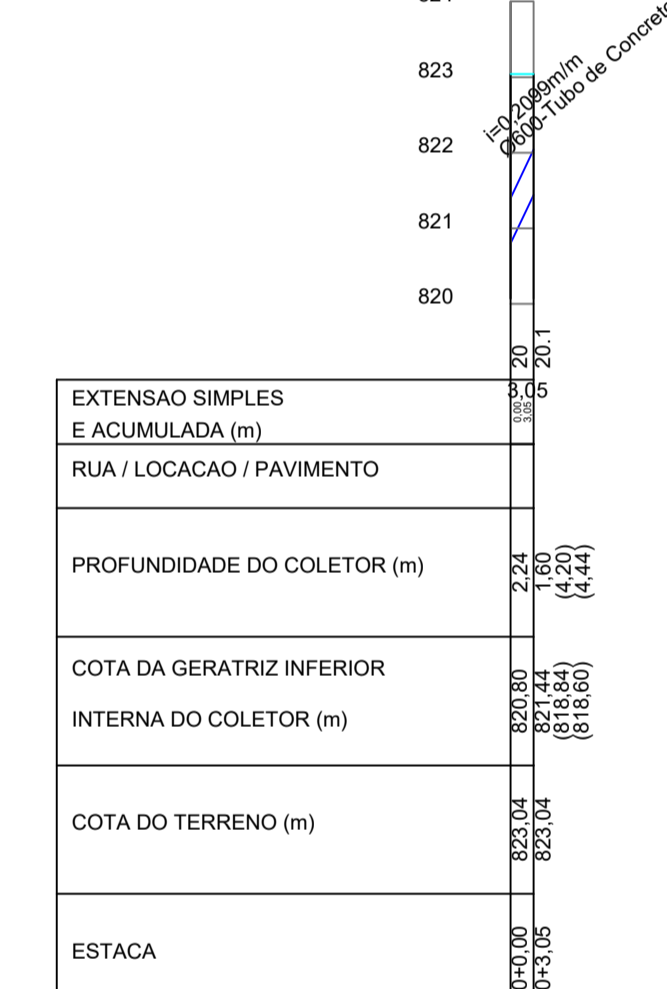
RUA A - T17.1



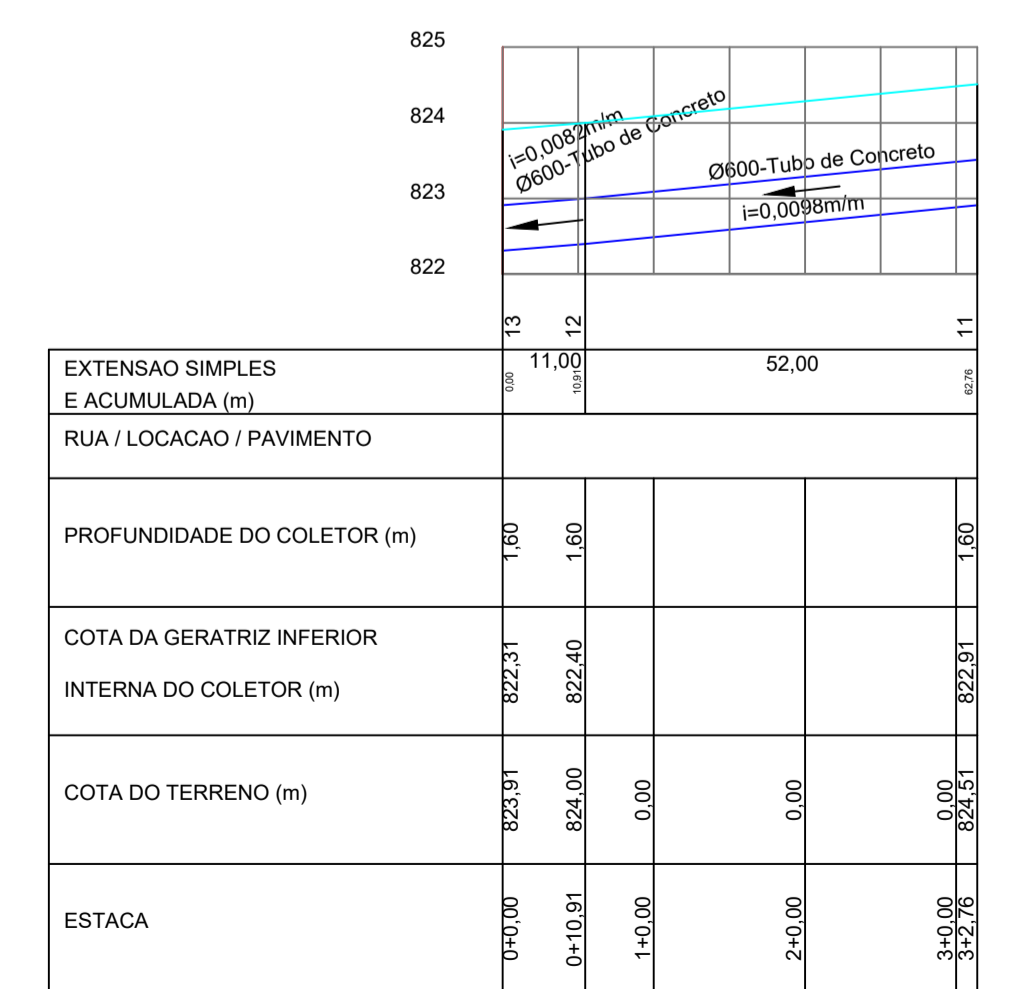
RUA B - T18.1



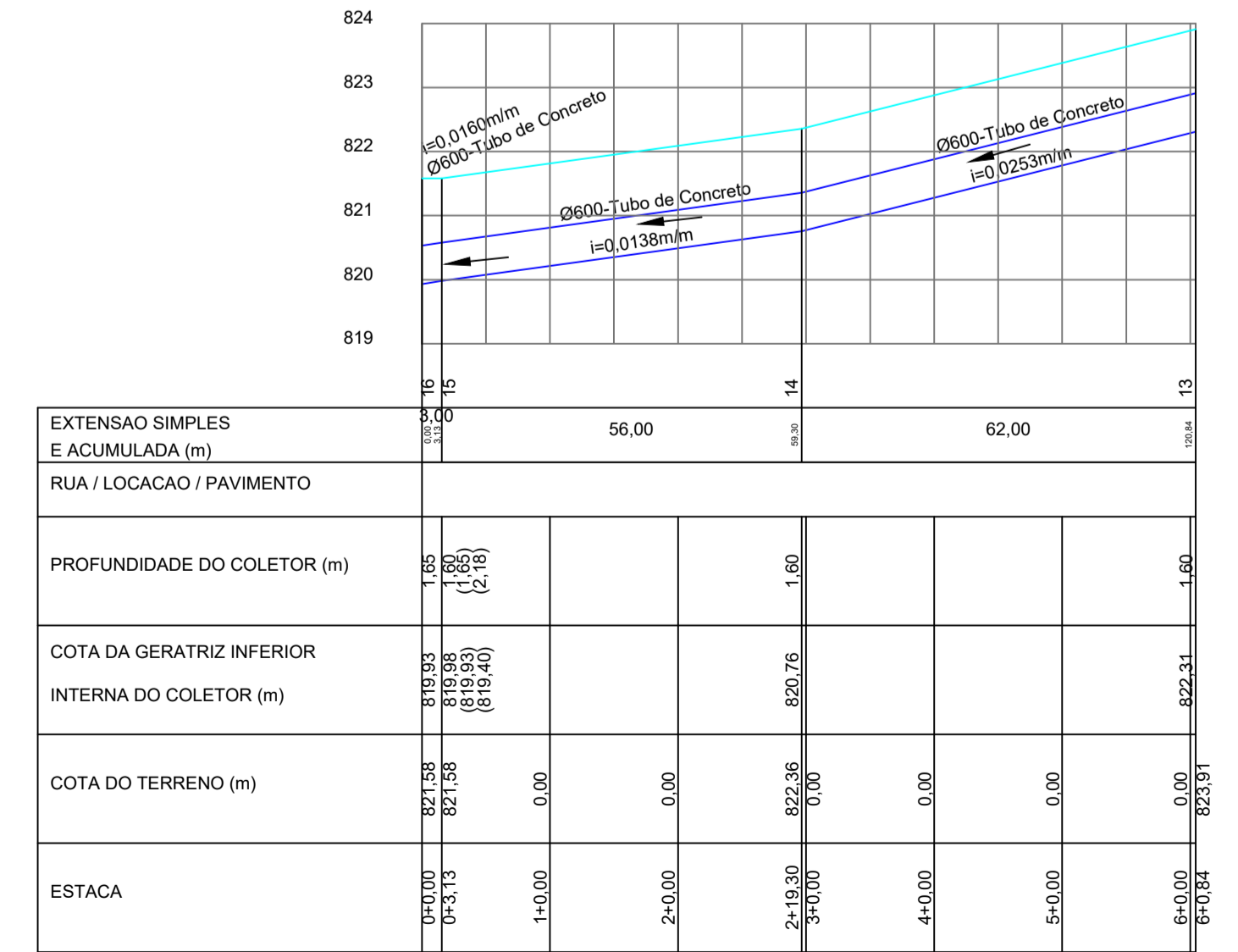
RUA E - T19.1



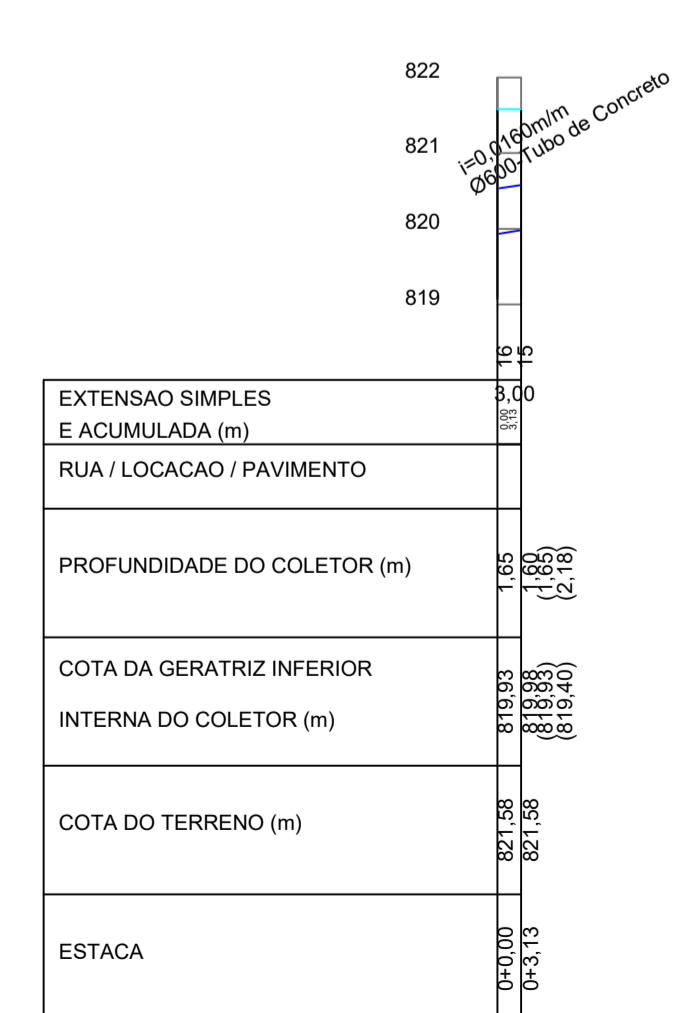
RUA D - T20.1



AV. BRASIL - T11 e T12



RUA 18 - T13 e T14



RUA 18 - T15

**LEGENDA:**

- COTA DO TERRENO
- TUBO DE CONCRETO

0,5			
0,4			
0,3			
0,2			
0,1			
0,0	07/2021	EMIÇÃO INICIAL	
REVISÃO	DATA	MODIFICAÇÕES	REFERENCIA
			VISTO

CONTRATANTE: ESTADO DE MATO GROSSO, PREFEITURA MUNICIPAL DE CHAPADA DOS GUIMARÃES, CNPJ 03.507.530/0001-19

ELABORAÇÃO:

OBJETO: PAVIMENTAÇÃO ASFÁLTICA DE VIAS URBANAS

ENDEREÇO: DIVERSAS RUAS - BAIRRO NOVA CHAPADA

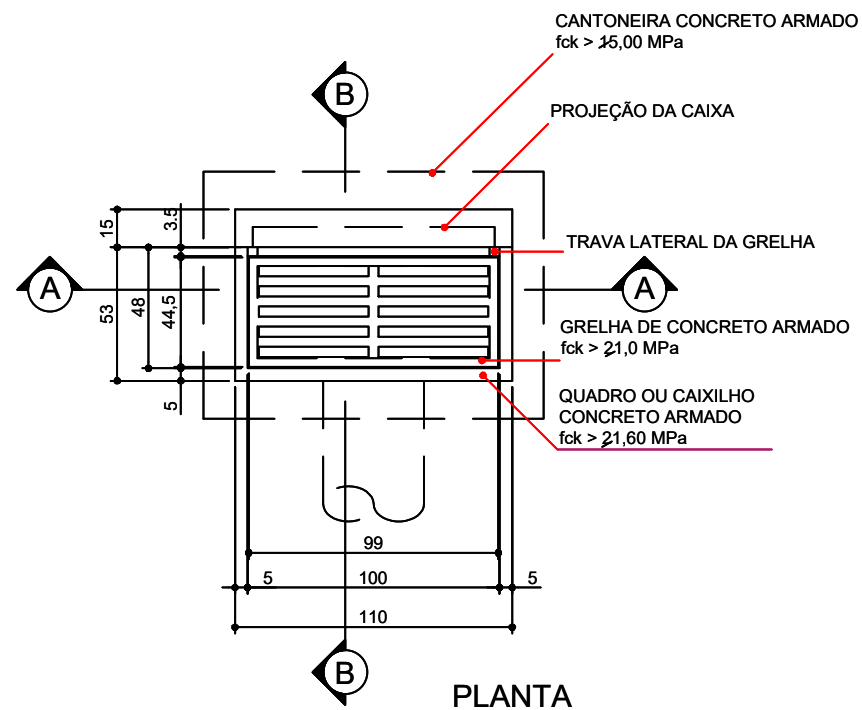
AUTOR DO PROJETO: Dayna Aparecida da Silva Mendonça, Engenheira Civil - CREA 1219328251

ASSUNTO: PROJETO DE DRENAGEM, DATA: JULHO/2021

DESCRIÇÃO: PERFIL LONGITUDINAL, TIPO DO PROJETO: DRENAGEM

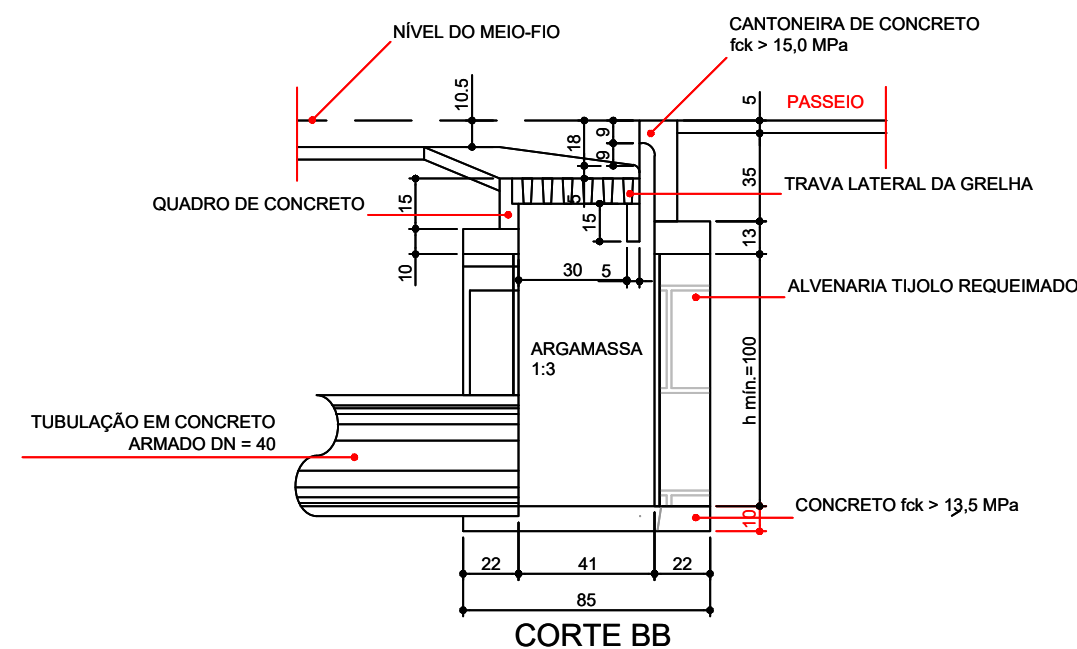
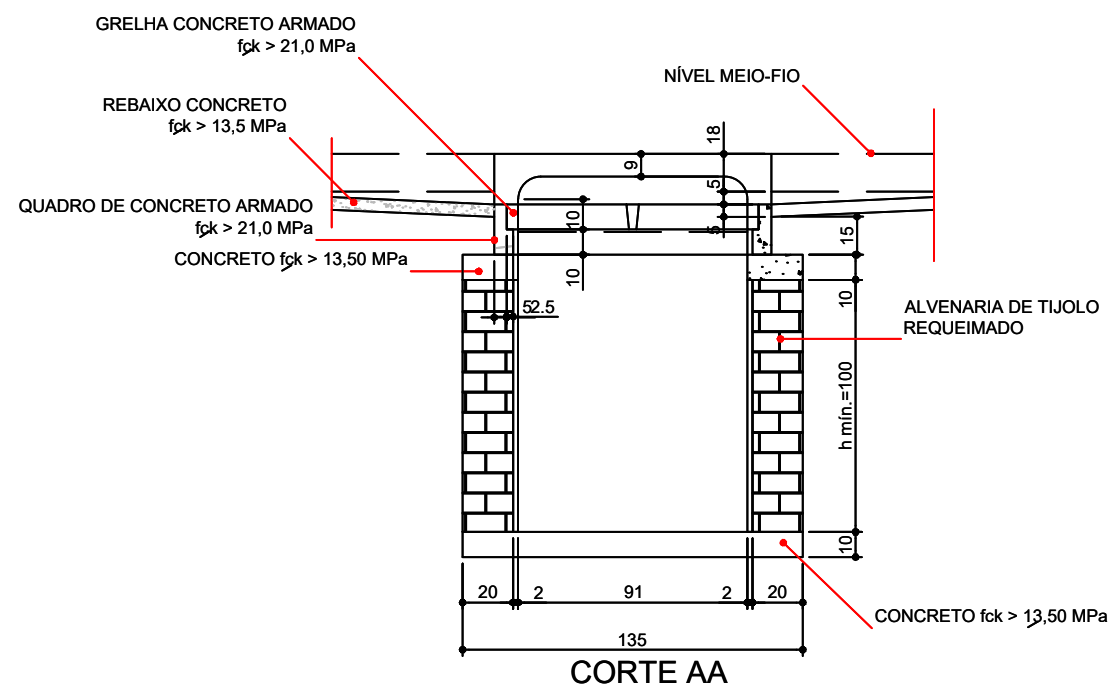
BRANCHA Nº: 04

REVISÃO: 00, ESCALA: 1:1000



QUANTIDADES

DESCRIÇÃO	UNID.	QUANT.
ESCAVAÇÃO	m/un	1,68
QUADRO DE CONCRETO	un/un	1,00
GRELHA DE CONCRETO	un/un	1,00
CANTONEIRA DE CONCRETO	un/un	1,00
ALVENARIA 0,20	m2/un	3,56
ARGAMASSA 1:3	m3/un	0,06
FORMA	m2/un	0,33
CONCRETO	m3/un	0,22



LEGENDA:

BOCA DE LOBO SIMPLES



ESTADO DE MATO GROSSO  
PREFEITURA MUNICIPAL DE CHAPADA DOS GUIMARÃES  
CNPJ 03.507.530/0001-19

OBJETO PAVIMENTAÇÃO ASFÁLTICA DE VIAS URBANAS

ENDEREÇO DIVERSAS RUAS - BAIRRO NOVA CHAPADA

AUTOR DO PROJETO Dayna Aparecida da Silva Mendonça  
Engenheira Civil - CREA 1219328251

TIPO DO PROJETO  
DRENAGEM

ASSUNTO DETALHES

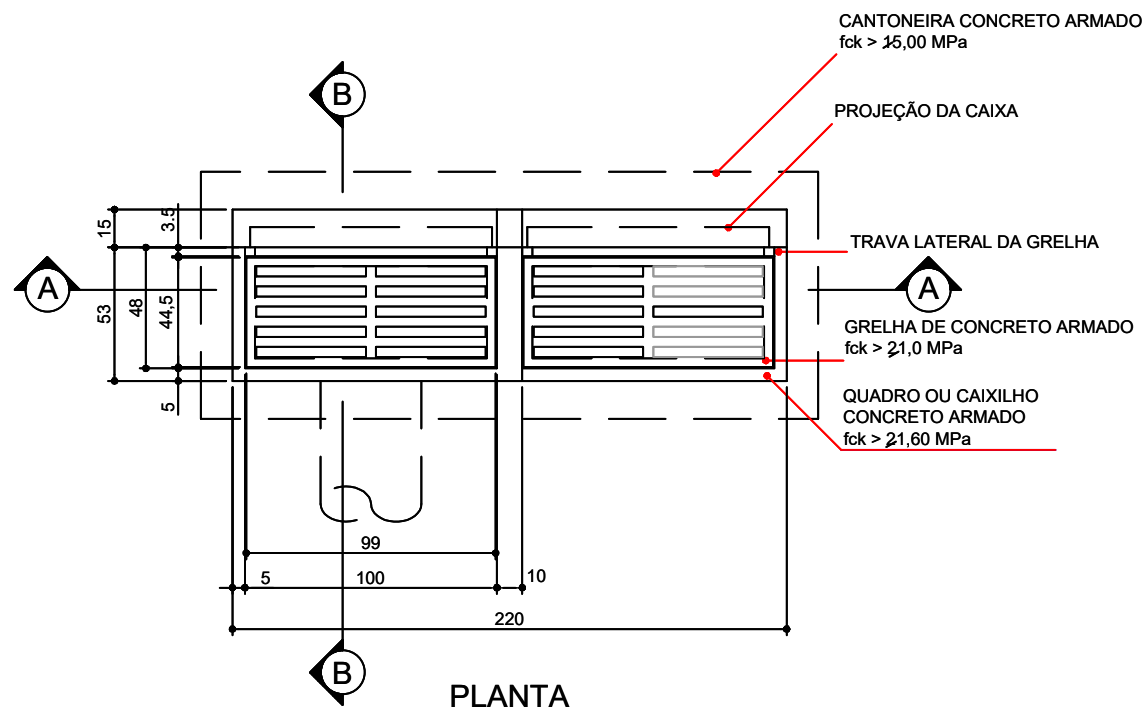
PRANCHA N°

REVISÃO 00

DATA JULHO/2021

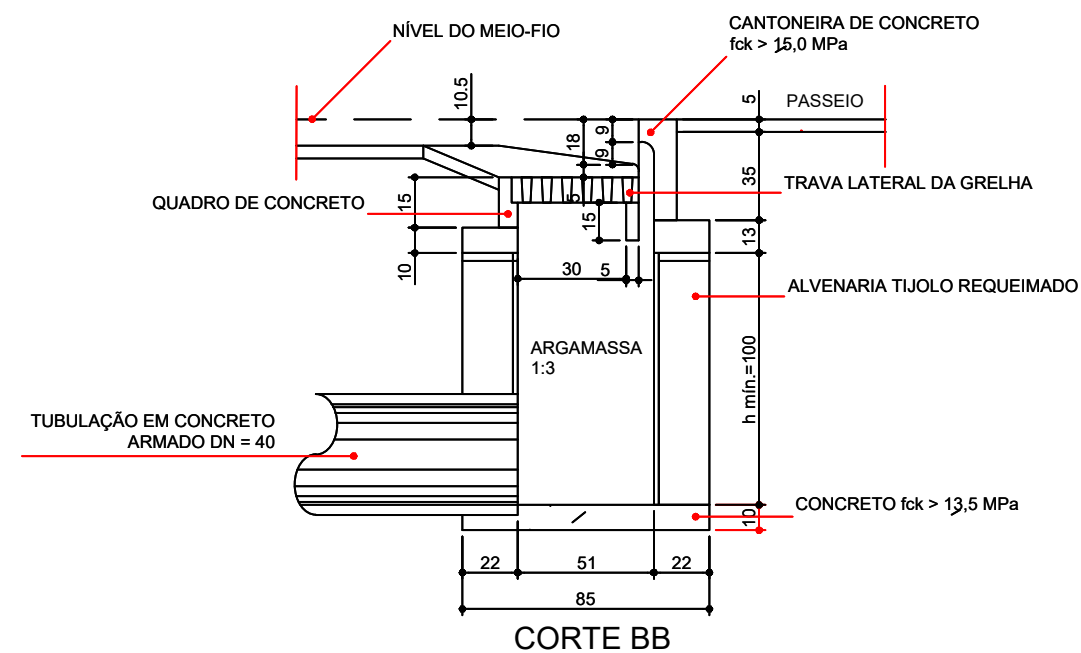
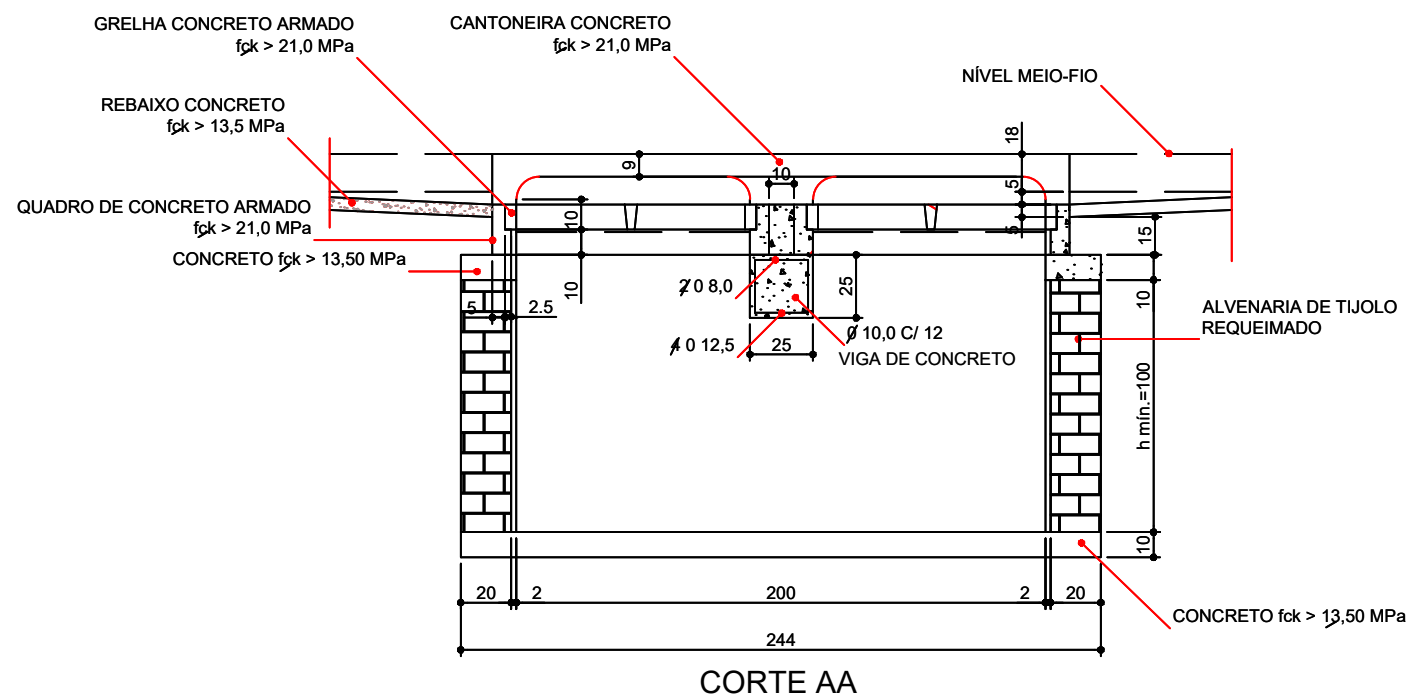
ESCALA Sem Escala

05



QUANTIDADES

DESCRIÇÃO	UNID.	QUANT.
ESCAVAÇÃO	m/un	3,19
QUADRO DE CONCRETO	un/un	2,00
GRELHA DE CONCRETO	un/un	2,00
CANTONEIRA DE CONCRETO	un/un	1,00
ALVENARIA 0,20	m2/un	5,80
ARGAMASSA 1:3	m3/un	0,11
FORMA	m2/un	1,03
CONCRETO fck > 13,5 MPa	m3/un	0,40
CONCRETO fck > 15,0 MPa	m2/un	1,03
AÇO CA-50	kg/un	5,60



LEGENDA:

BOCA DE LOBO DUPLA



ESTADO DE MATO GROSSO  
 PREFEITURA MUNICIPAL DE CHAPADA DOS GUIMARÃES  
 CNPJ 03.507.530/0001-19

OBJETO PAVIMENTAÇÃO ASFÁLTICA DE VIAS URBANAS

ENDEREÇO DIVERSAS RUAS - BAIRRO NOVA CHAPADA

AUTOR DO PROJETO Dayna Aparecida da Silva Mendonça  
 Engenheira Civil - CREA 1219328251

TIPO DO PROJETO  
 DRENAGEM

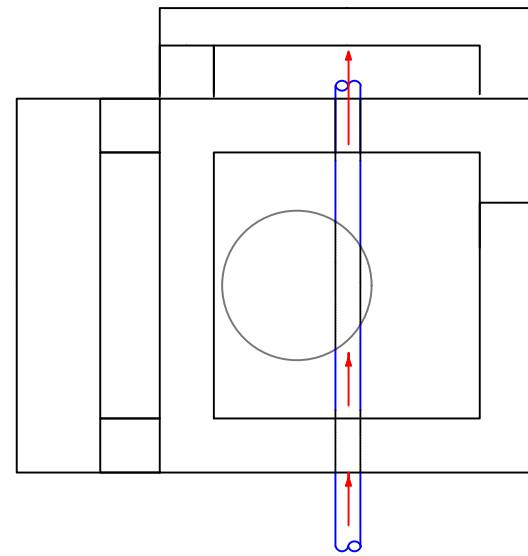
ASSUNTO DETALHES

PRANCHA N°

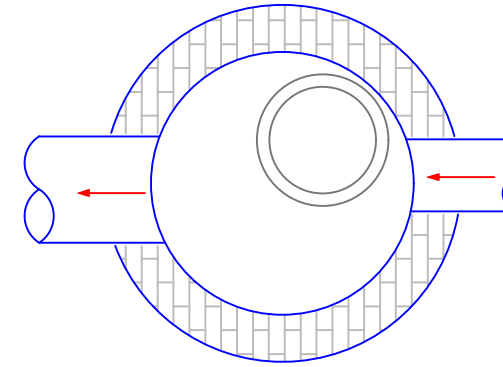
REVISÃO 00 DATA JULHO/2021 ESCALA Sem Escala

06

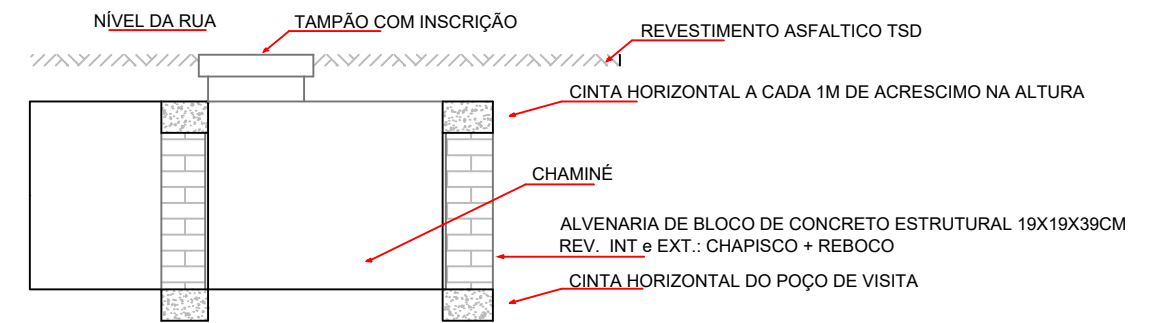
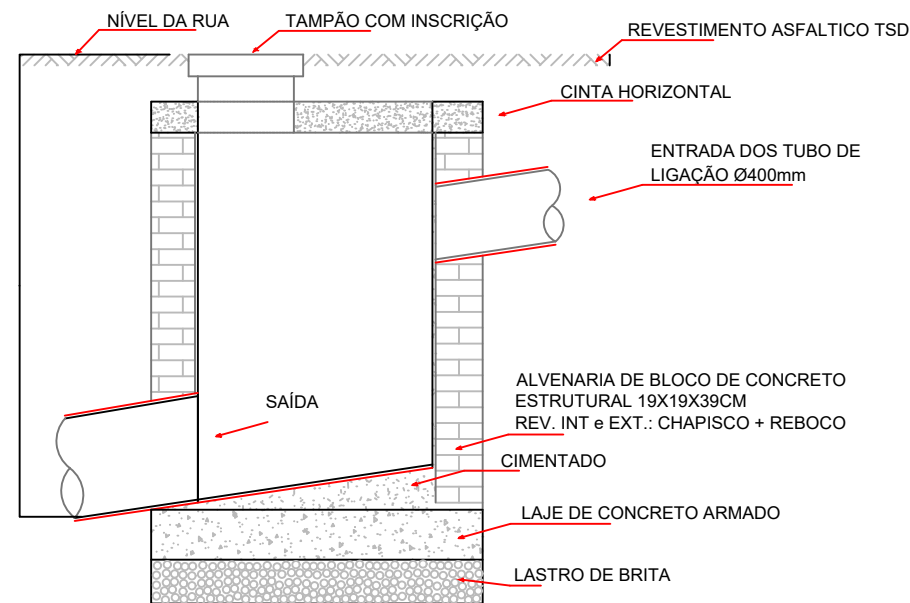
PLANTA BAIXA



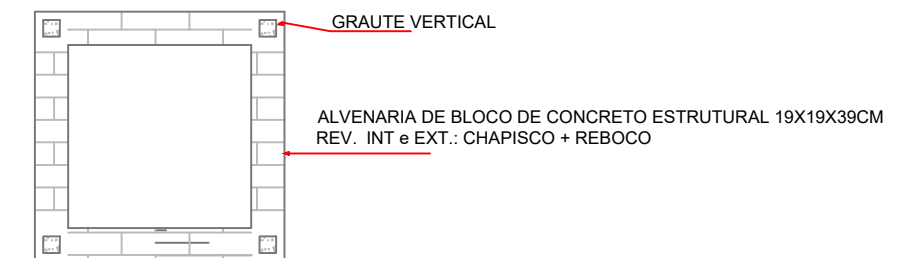
CORTE HORIZONTAL



CORTE VERTICAL




SEÇÃO DE ACRESCIMO ou CHAMINE



LEGENDA:

POÇO DE VISITA



ESTADO DE MATO GROSSO  
PREFEITURA MUNICIPAL DE CHAPADA DOS GUIMARÃES  
CNPJ 03.507.530/0001-19

OBJETO PAVIMENTAÇÃO ASFÁLTICA DE VIAS URBANAS

ENDEREÇO DIVERSAS RUAS - BAIRRO NOVA CHAPADA

AUTOR DO PROJETO Dayna Aparecida da Silva Mendonça  
Engenheira Civil - CREA 1219328251

TIPO DO PROJETO DRENAGEM

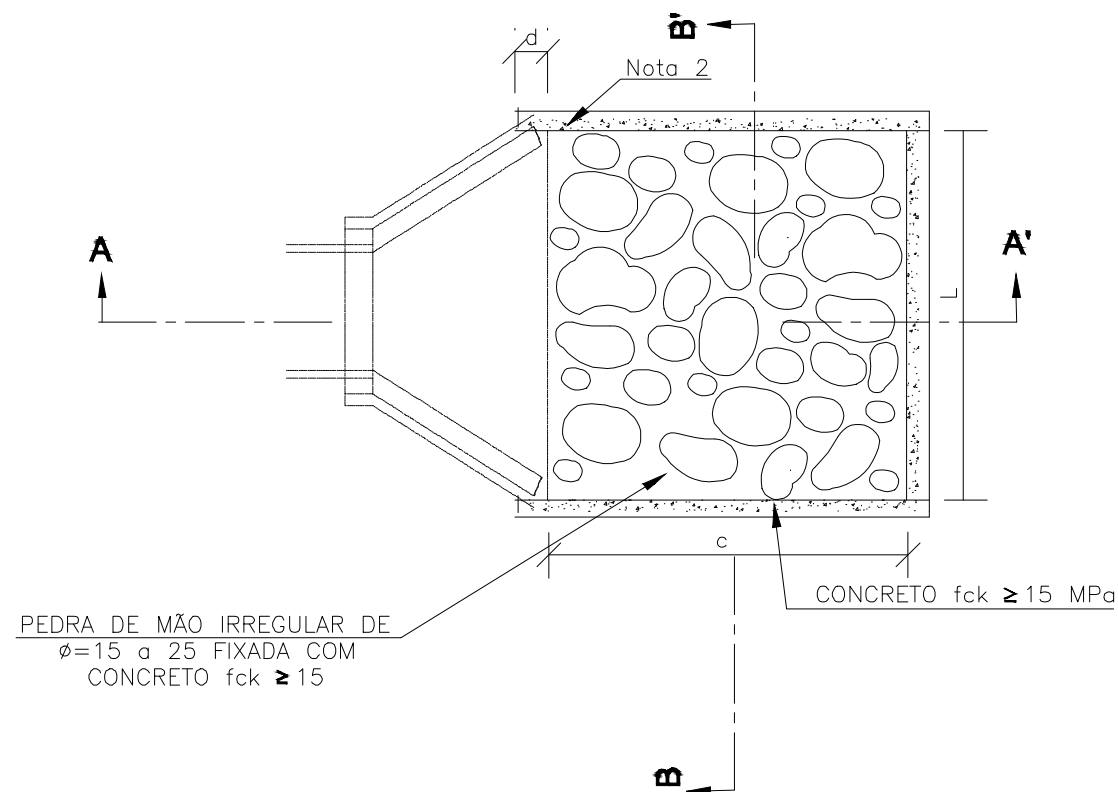
ASSUNTO DETALHES

PRANCHA N°

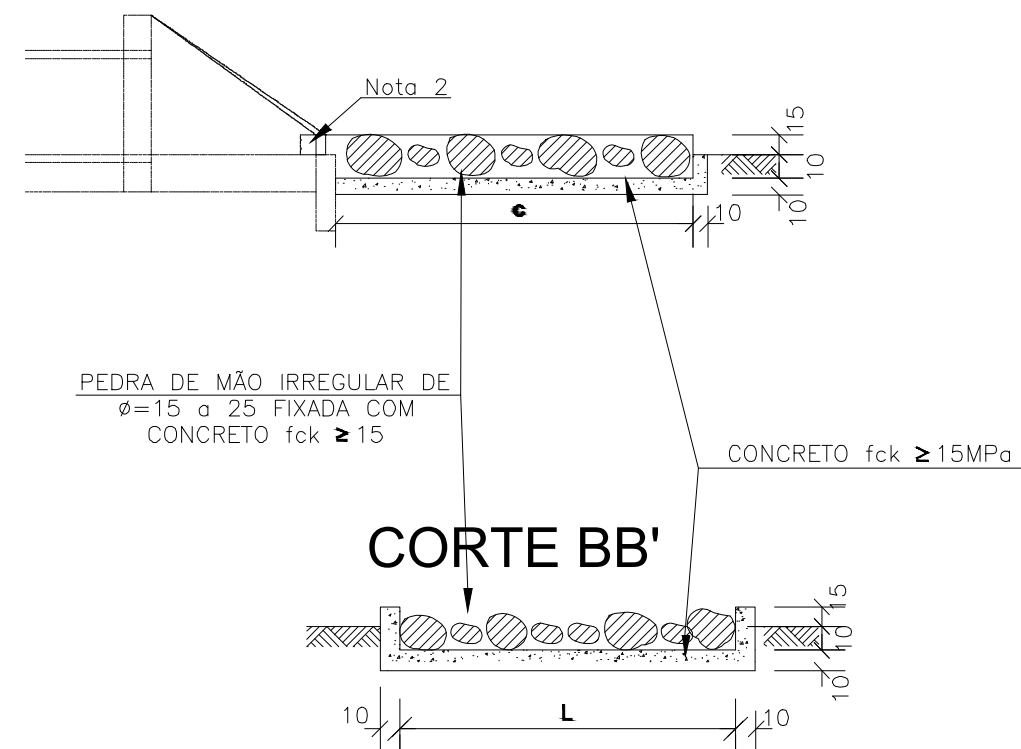
REVISÃO 00 DATA JULHO/2021 ESCALA Sem Escala

07

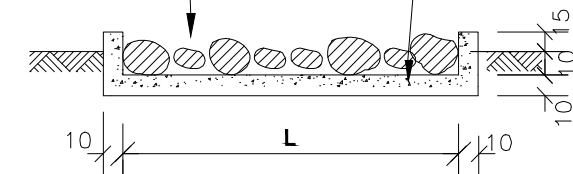
# PLANTA BAIXA



# CORTE AA'



# CORTE BB'



**DIMENSÕES E CONSUMOS MÉDIOS PARA UMA UNIDADE**

TIPO	ADAPTÁVEL EM	C	L	d	e	CONCRETO (m³)	FORMAS (m²)	PEDRA FIXADA COM CONCRETO (m³) (VAZIOS=40%)	ESCAVAÇÃO (m³)
DEB 05	BSTC 100 - DAD07/08	400	345	30	15	2,59	11,63	2,07	8,81

LEGENDA:

DISSIPADOR DE ENERGIA



ESTADO DE MATO GROSSO  
PREFEITURA MUNICIPAL DE CHAPADA DOS GUIMARÃES  
CNPJ 03.507.530/0001-19

OBJETO PAVIMENTAÇÃO ASFÁLTICA DE VIAS URBANAS

ENDEREÇO DIVERSAS RUAS - BAIRRO NOVA CHAPADA

AUTOR DO PROJETO Dayna Aparecida da Silva Mendonça  
Engenheira Civil - CREA 1219328251

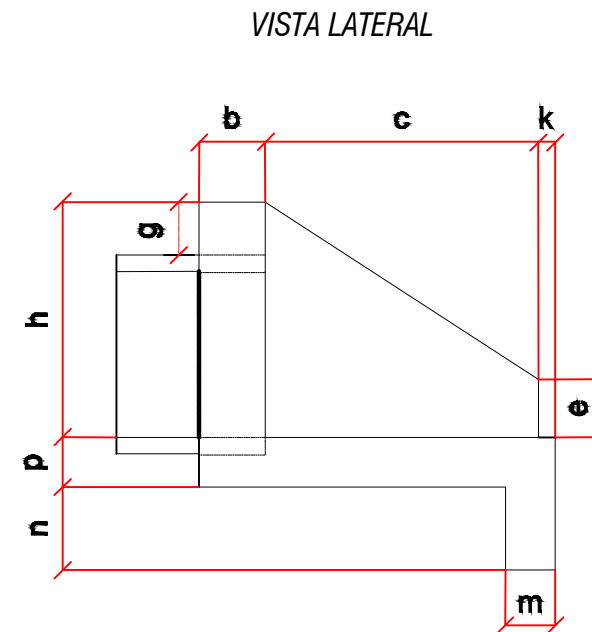
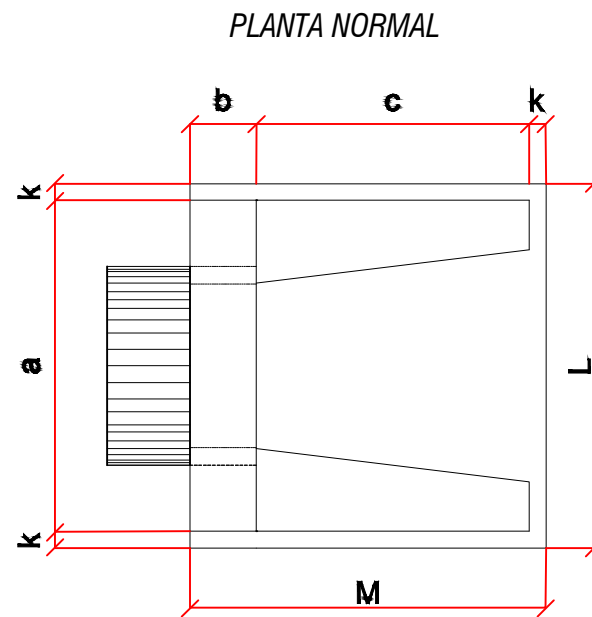
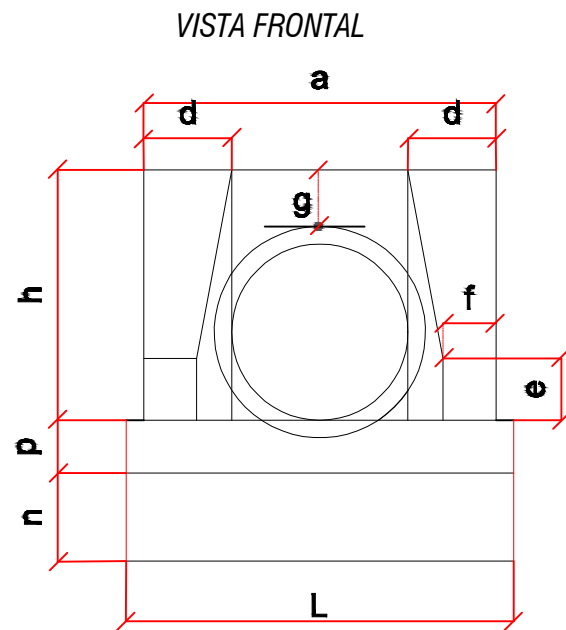
TIPO DO PROJETO DRENAGEM

ASSUNTO DETALHES

PRANCHA N°

REVISÃO 00 DATA JULHO/2021 ESCALA Sem Escala

08



Esc.	Ø = 100														formas m <sup>2</sup>	concreto m <sup>3</sup>	cimento saco 50Kg	areia m <sup>3</sup>	brita 1 brita 2 m <sup>3</sup>	água m <sup>3</sup>	madeira m <sup>3</sup>
	a	b	c	d	e	f	g	h	k	m	n	p	L	M							
0°	170	30	165	35	50	20	30	142	10	27	37	27	190	205	9,68	2,514	12,318	1,709	1,860	0,402	0,242
5°	171			35									191		9,69	2,514	12,320	1,710	1,861	0,402	0,242
10°	173			36									193		9,75	2,515	12,325	1,710	1,861	0,402	0,244
15°	176			36									197		9,85	2,517	12,334	1,712	1,863	0,403	0,246
20°	181			37									202		9,99	2,520	12,346	1,713	1,865	0,403	0,250
25°	188			39									210		10,19	2,523	12,362	1,716	1,867	0,404	0,255
30°	196			40									219		10,47	2,527	12,381	1,718	1,870	0,404	0,262
35°	208			43									232		10,84	2,531	12,403	1,721	1,873	0,405	0,271
40°	222			46									248		10,36	2,536	12,427	1,725	1,877	0,406	0,284
45°	240			49									269		12,07	2,542	12,455	1,728	1,881	0,407	0,302

LEGENDA:

BOCA DE ALA RETA



ESTADO DE MATO GROSSO  
PREFEITURA MUNICIPAL DE CHAPADA DOS GUIMARÃES  
CNPJ 03.507.530/0001-19

OBJETO PAVIMENTAÇÃO ASFÁLTICA DE VIAS URBANAS

ENDEREÇO DIVERSAS RUAS - BAIRRO NOVA CHAPADA

AUTOR DO PROJETO Dayna Aparecida da Silva Mendonça  
Engenheira Civil - CREA 1219328251

TIPO DO PROJETO DRENAGEM

ASSUNTO DETALHES

PRANCHA N°

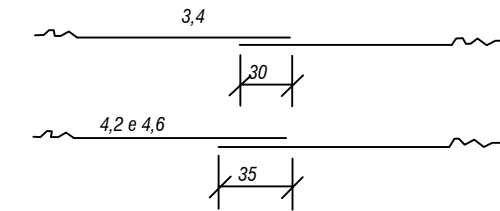
REVISÃO 00 DATA JULHO/2021 ESCALA Sem Escala

09

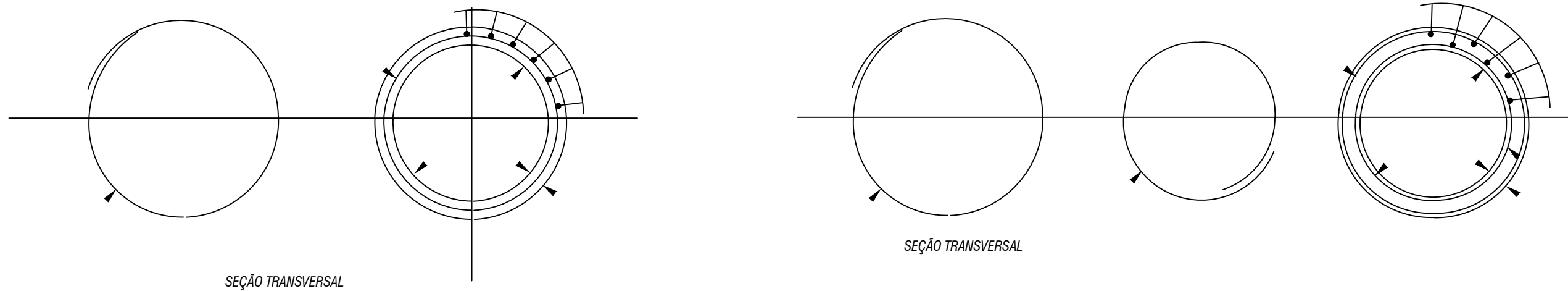
**TABELA DE ARMADURAS (POR METRO DE TUBO)**

TUBOS TIPO CA-1(ABNT)							TUBOS TIPO CA-2(ABNT)							TUBOS TIPO CA-3(ABNT)							TUBOS TIPO CA-4(ABNT)						
FORMAS		ARMADURAS (CA-60B)					FORMAS		ARMADURAS (CA-60B)					FORMAS		ARMADURAS (CA-60B)					FORMAS		ARMADURAS (CA-60B)				
DI(cm)	e(cm)	N	Ø	ESP.	Q	COMP.	DI(cm)	e(cm)	N	Ø	ESP.	Q	COMP.	DI(cm)	e(cm)	N	Ø	ESP.	Q	COMP.	DI(cm)	e(cm)	N	Ø	ESP.	Q	COMP.
60	8	1	3,4	15	14	corr.	60	8	1	3,4	15	14	corr.	60	8	3	3,4	15	29	corr.	60	8	3	3,4	15	29	corr.
		2	4,6	10	10	240			2	5,0	9	11	240			4	5,0	10	10	260			4	6,0	10	10	260
80	10	1	3,4	15	18	corr.	80	10	1	4,2	20	14	corr.	80	10	3	4,2	20	28	corr.	80	10	3	4,2	20	28	corr.
		2	5	10	10	315			2	6,0	9	11	315			4	6,0	10	10	335			4	7,0	11	9	335
100	12	3	3,4	15	46	corr.	100	12	3	4,2	20	35	corr.	100	12	3	4,2	20	35	corr.	100	12	3	4,6	20	35	corr.
		4	4,6	10	10	405			4	6,0	12	8	405			4	6,0	9	11	405			4	7,0	9	11	405
		5	4,6	10	10	365			5	6,0	12	8	365			5	6,0	9	11	365			5	7,0	9	11	365
120	13	3	3,4	15	56	corr.	120	13	3	4,2	20	42	corr.	120	13	3	4,6	20	42	corr.	120	13	3	4,6	20	42	corr.
		4	5,0	10	10	475			4	6,0	9	11	475			4	7,0	9	11	475			4	8,0	9	11	475
		5	5,0	10	10	425			5	6,0	9	11	425			5	7,0	9	11	425							
150	14	3	4,2	20	51	corr.	150	14	3	4,6	20	51	corr.	150	14	3	4,6	20	51	corr.	150	14	3	4,6	20	51	corr.
		4	6,0	10	10	580			4	7,0	9	11	580			4	8,0	8	12	580			4	8,0	6	16	580
		5	6,0	10	10	520			5	7,0	9	11	520			5	8,0	8	12	520			5	8,0	6	16	520

**DET. DE EMENDA**  
(EMENDAR EM POSIÇÕES DIFERENTES)



CA-1(ALTURA DE ATERRO) 1,0 a ≤ 3,5m						CA-2(ALTURA DE ATERRO) ≤ 5,0m						CA-3(ALTURA DE ATERRO) ≤ 7,0m						CA-4(ALTURA DE ATERRO) ≤ 8,5m									
RESUMO DE AÇO						RESUMO DE AÇO						RESUMO DE AÇO						RESUMO DE AÇO									
BITOLA	60	80	100	120	150	BITOLA	60	80	100	120	150	BITOLA	60	80	100	120	150	BITOLA	60	80	100	120	150				
Ø	kg/m	PESO(kg)	PESO(kg)	PESO(kg)	PESO(kg)	Ø	kg/m	PESO(kg)	PESO(kg)	PESO(kg)	PESO(kg)	Ø	kg/m	PESO(kg)	PESO(kg)	PESO(kg)	PESO(kg)	Ø	kg/m	PESO(kg)	PESO(kg)	PESO(kg)	PESO(kg)	PESO(kg)			
3,4	0,071	1	1	4	4	-	3,4	0,071	1	-	-	-	3,4	0,071	2	-	-	3,4	0,071	2	-	-	-	-			
4,2	0,109	-	-	-	-	6	4,2	0,109	-	2	4	5	-	4,2	0,109	-	3	4	-	-	-	-	-	-			
4,6	0,130	3	-	10	-	-	4,6	0,130	-	-	-	7	4,6	0,130	-	-	6	7	-	-	5	6	7				
5,0	0,154	-	5	-	14	-	5,0	0,154	4	-	-	-	5,0	0,154	8	-	-	6,0	0,222	11	-	-	-	-			
6,0	0,222	-	-	-	-	24	6,0	0,222	-	8	14	22	-	6,0	0,222	-	14	19	-	-	7,0	0,302	-	17	26	-	-
		-	-	-	-	-	7,0	0,302	-	-	-	37	7,0	0,302	-	-	-	30	-	-	-	39	69				
		-	-	-	-	-							8,0	0,393	-	-	-	52									
<b>TOTAIS</b>		4	6	14	18	30	<b>TOTAIS</b>		5	10	18	27	44	<b>TOTAIS</b>	10	17	23	36	59	<b>TOTAIS</b>	13	20	31	45	76		



LEGENDA:

**TUBO DE CONCRETO ARMADO**



**ESTADO DE MATO GROSSO**  
**PREFEITURA MUNICIPAL DE CHAPADA DOS GUIMARÃES**  
CNPJ 03.507.530/0001-19

OBJETO **PAVIMENTAÇÃO ASFÁLTICA DE VIAS URBANAS**

ENDEREÇO **DIVERSAS RUAS - BAIRRO NOVA CHAPADA**

AUTOR DO PROJETO **Dayna Aparecida da Silva Mendonça**  
Engenheira Civil - CREA 1219328251

TIPO DO PROJETO **DRENAGEM**

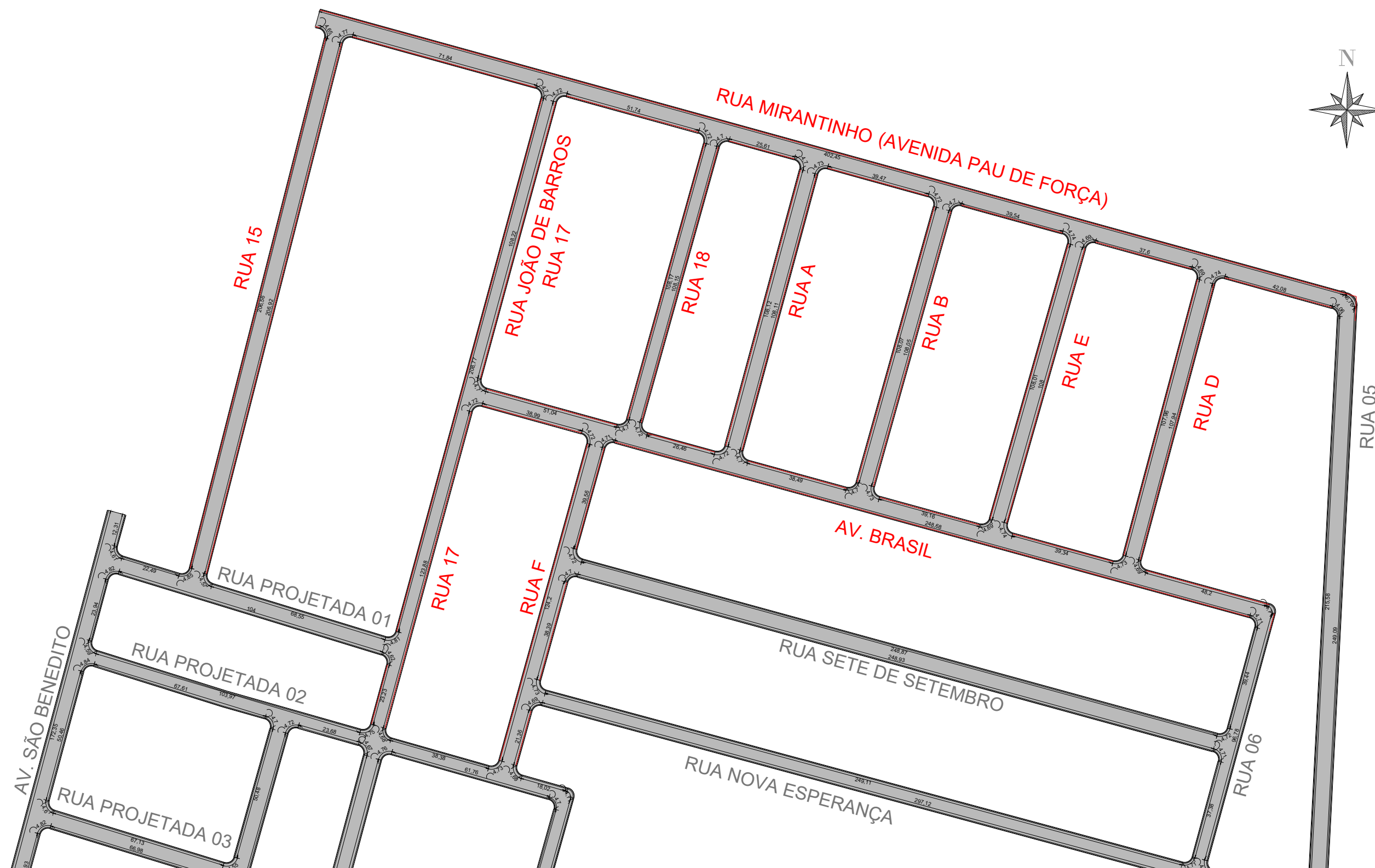
ASSUNTO **DETALHES**

PRANCHA N°

REVISÃO **00** DATA **JULHO/2021** ESCALA **Sem Escala**

**10**

**PROJETO DE DRENAGEM SUPERFICIAL**



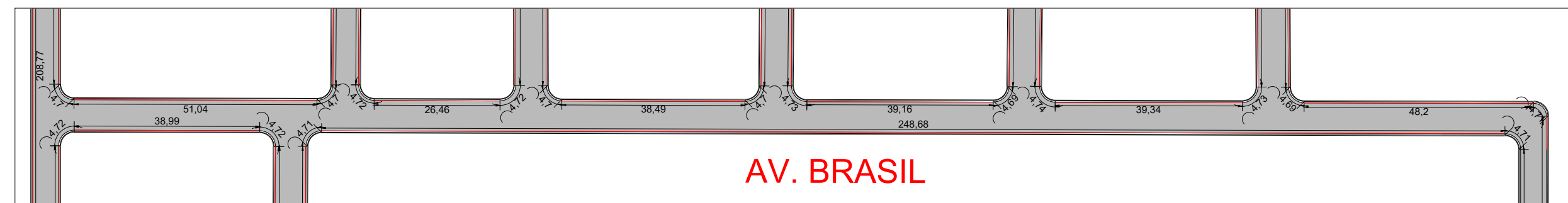
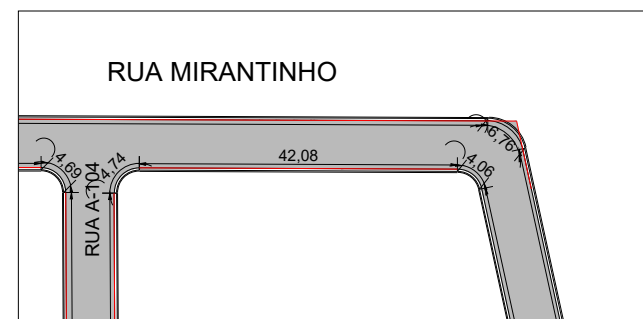
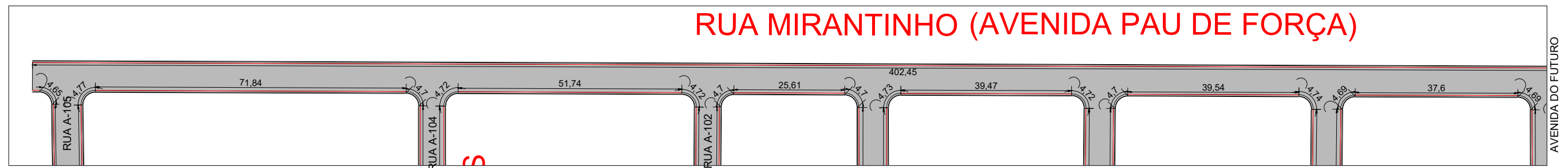
OBSERVAÇÃO: Projeto de Drenagem do Bairro Nova Chapada - Parte I  
 O projeto está dimensionado para atender toda a contribuição a ser executada.



ESTADO DE MATO GROSSO  
 PREFEITURA MUNICIPAL DE CHAPADA DOS GUIMARÃES  
 CNPJ 03.507.530/0001-19

OBJETO			PAVIMENTAÇÃO ASFÁLTICA DE VIAS URBANAS
ENDEREÇO			DIVERSAS RUAS - BAIRRO NOVA CHAPADA
AUTOR DO PROJETO		Dayna Aparecida da Silva Mendonça Engenheira Civil - CREA 1219328251	TIPO DO PROJETO <b>DRENAGEM</b>
ASSUNTO		PROJETO DE MEIO-FIO E SARJETA	PRANCHA N° <b>01</b>
REVISÃO	DATA	ESCALA	
00	JULHO/2021	SEM ESCALA	

## RUA MIRANTINHO (AVENIDA PAU DE FORÇA)



**ESTADO DE MATO GROSSO**  
**PREFEITURA MUNICIPAL DE CHAPADA DOS GUIMARÃES**  
 CNPJ 03.507.530/0001-19

OBJETO **PAVIMENTAÇÃO ASFÁLTICA DE VIAS URBANAS**

ENDEREÇO **DIVERSAS RUAS - BAIRRO NOVA CHAPADA**

AUTOR DO PROJETO  
 Dayna Aparecida da Silva Mendonça  
 Engenheira Civil - CREA 1219328251


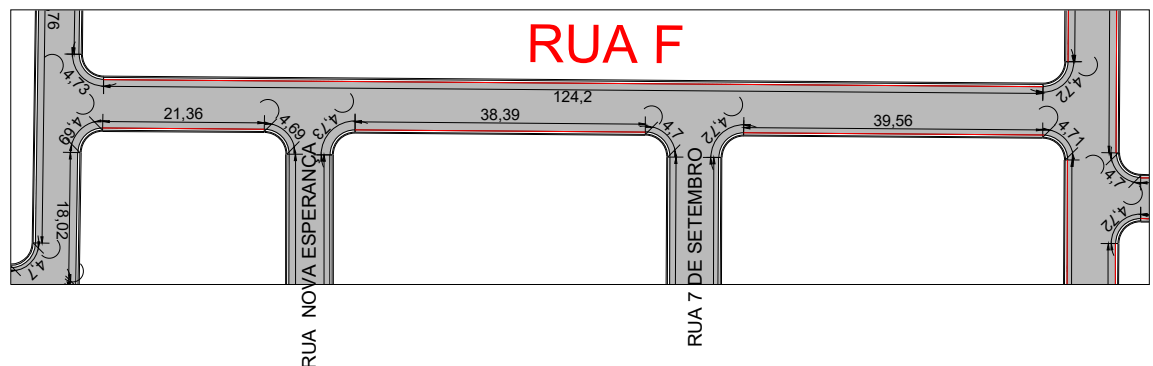
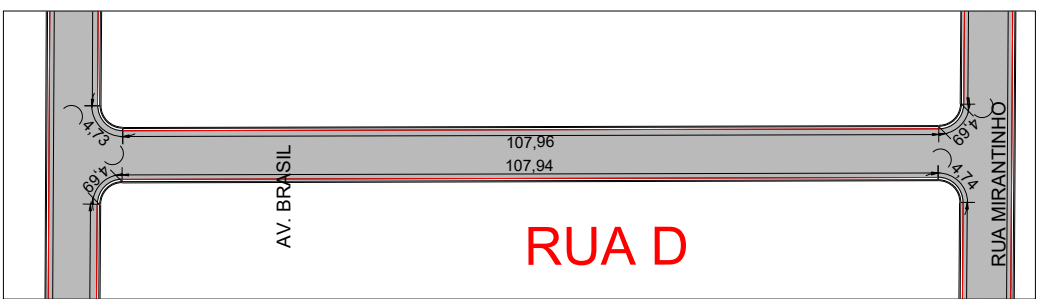
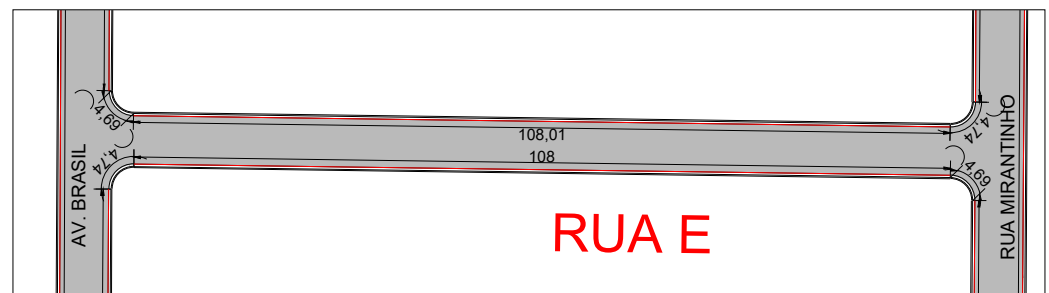
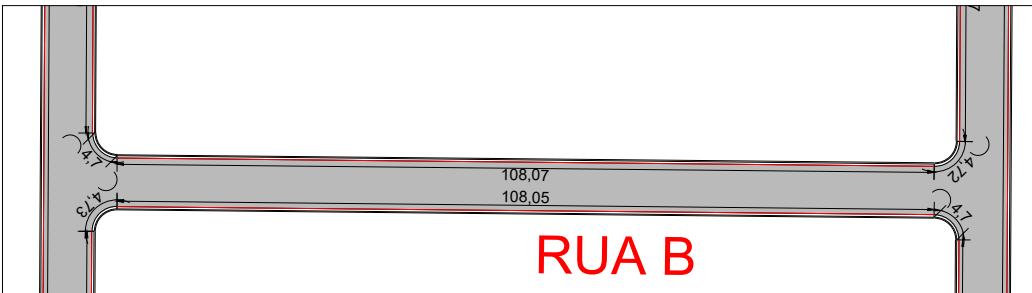
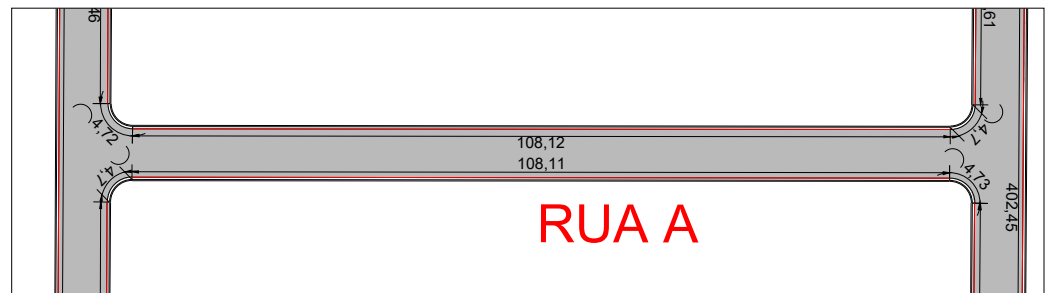
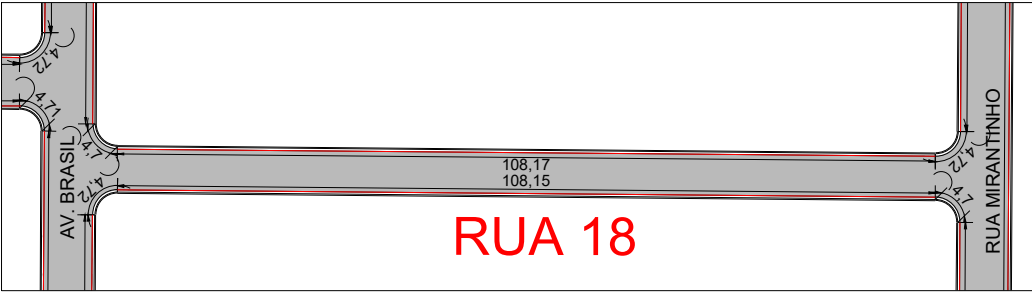
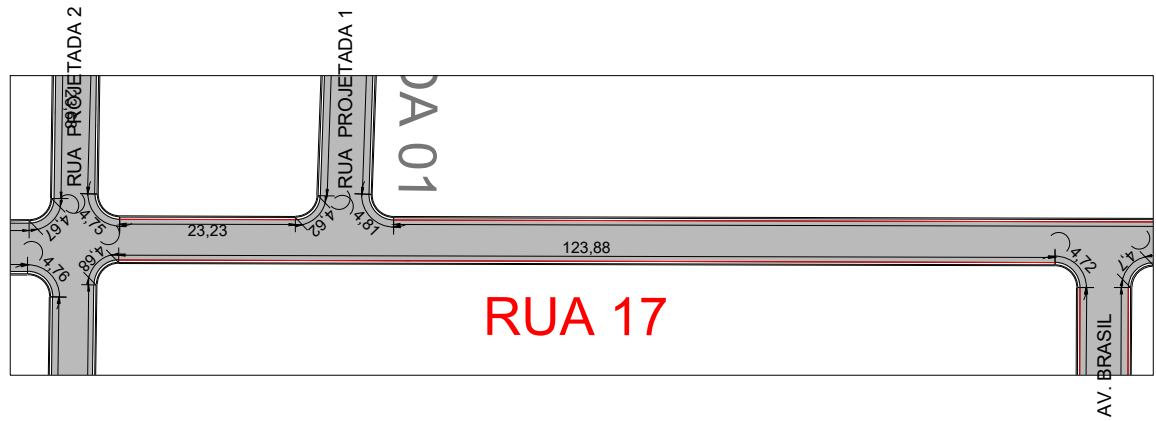
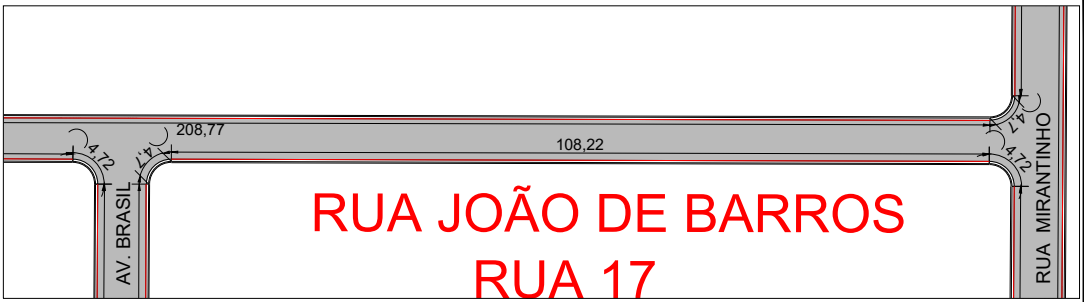
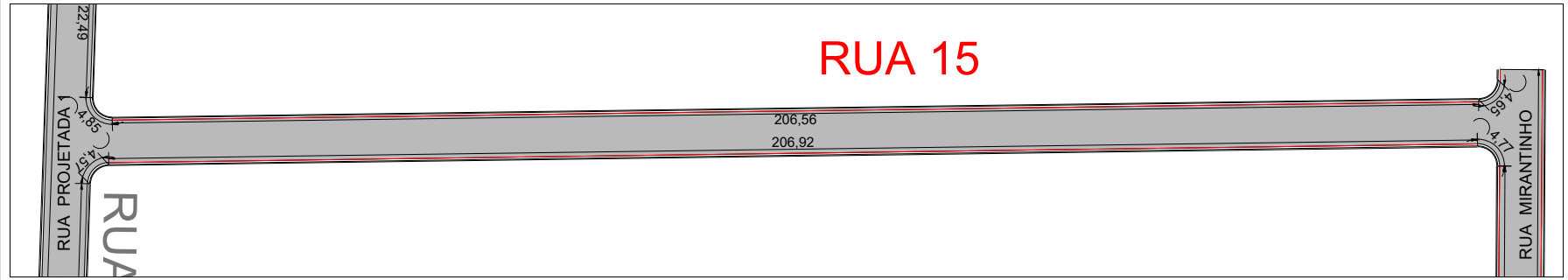
TIPO DO PROJETO  
**DRENAGEM**

ASSUNTO **PROJETO DE MEIO-FIO E SARJETA**

PRANCHA N°

REVISÃO **00** DATA **JULHO/2021** ESCALA **SEM ESCALA**

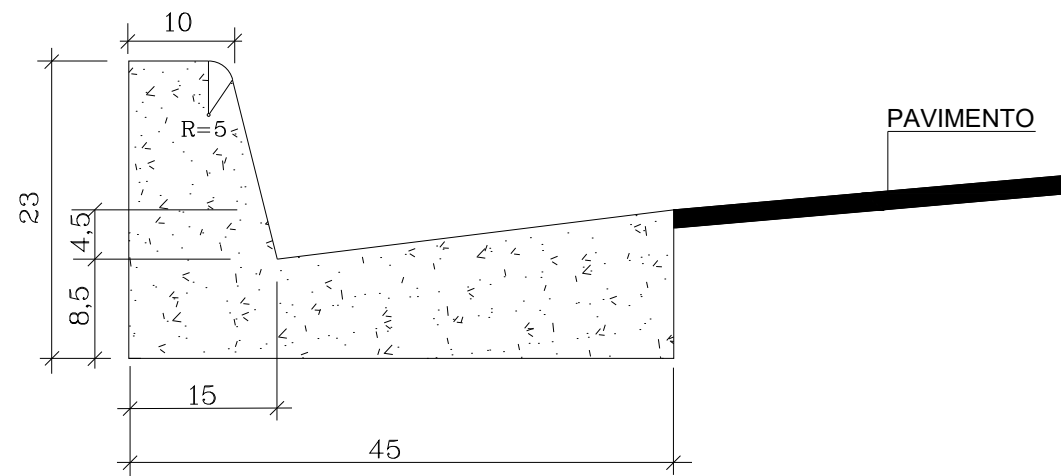
02



ESTADO DE MATO GROSSO  
PREFEITURA MUNICIPAL DE CHAPADA DOS GUIMARÃES  
CNPJ 03.507.530/0001-19

OBJETO			PAVIMENTAÇÃO ASFÁLTICA DE VIAS URBANAS	
ENDEREÇO			DIVERSAS RUAS - BAIRRO NOVA CHAPADA	
AUTOR DO PROJETO			Dayna Aparecida da Silva Mendonça Engenheira Civil - CREA 1219328251	
ASSUNTO			PROJETO DE MEIO-FIO E SARJETA	
REVISÃO	DATA	ESCALA	TIPO DO PROJETO <b>DRENAGEM</b> PRANCHA N° <b>03</b>	
00	JULHO/2021	SEM ESCALA		

## SEÇÃO TRANSVERSAL DO MEIO FIO E SARJETA CONJUGADO



DETALHE DO MEIO FIO E SARJETA

CONSUMO MÉDIO	
AREIA MÉDIA	0.015m³/m
CONCRETO USINADO	0.063m³/m
ARGAMASSA	0.003m³/m

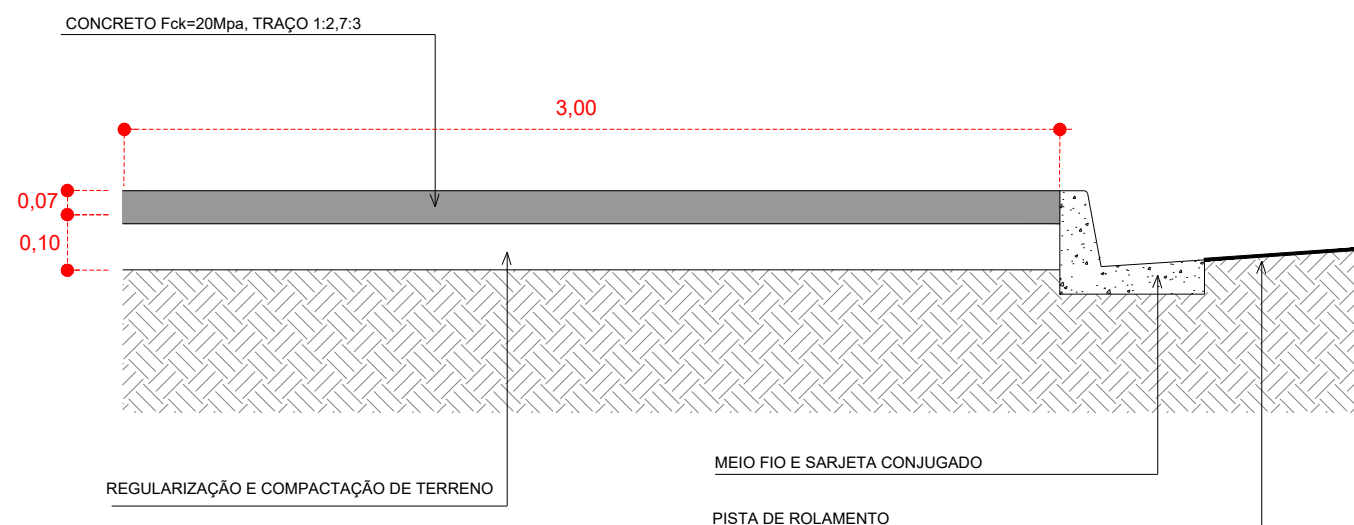
### OBSERVAÇÕES

1-Dimensões em Cm

2-Em geral os meio fios serão moldados "in loco" por extrusão (formas deslizantes)

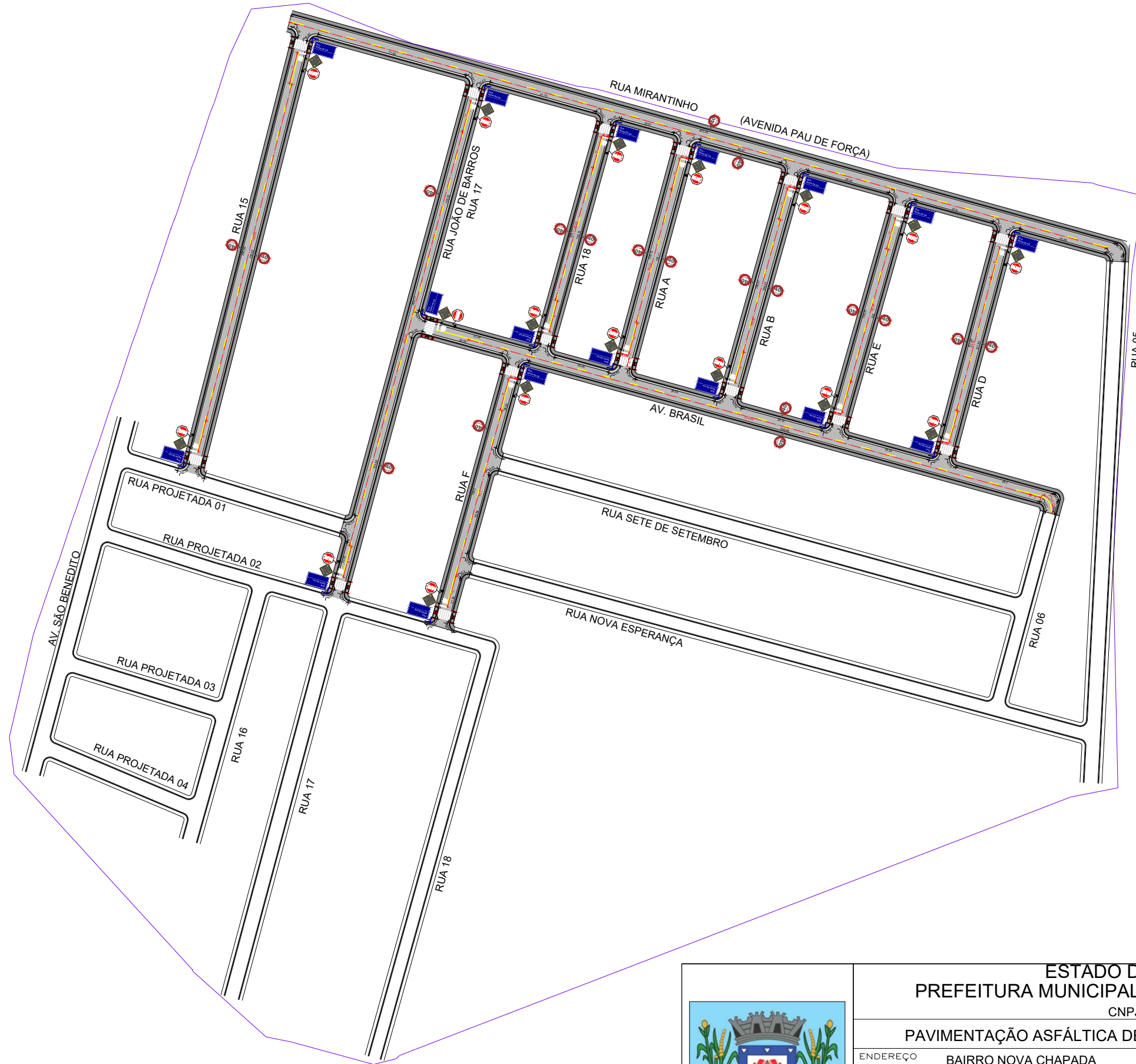
3-As quantidades de formas indicadas aplicam-se ao caso de meios-fios moldados "in loco" por processo convencional.

## SEÇÃO TRANSVERSAL DA CALÇADA



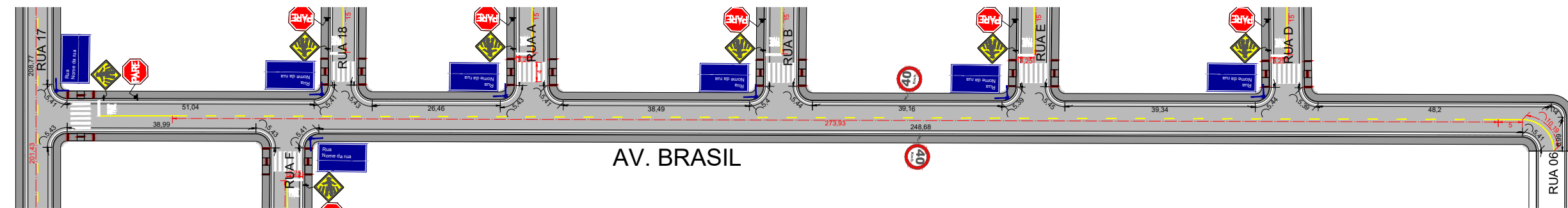
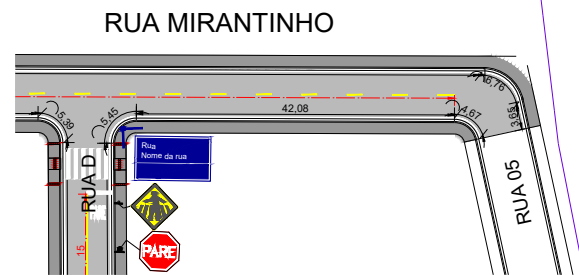
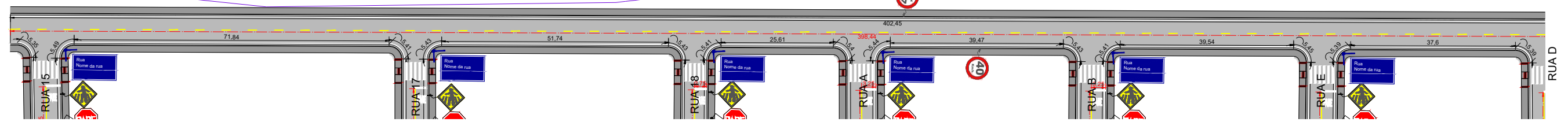
	<b>ESTADO DE MATO GROSSO</b> <b>PREFEITURA MUNICIPAL DE CHAPADA DOS GUIMARÃES</b> CNPJ 03.507.530/0001-19		
	OBJETO <b>PAVIMENTAÇÃO ASFÁLTICA DE VIAS URBANAS</b>		
	ENDEREÇO <b>DIVERSAS RUAS - BAIRRO NOVA CHAPADA</b>		
	AUTOR DO PROJETO Dayna Aparecida da Silva Mendonça Engenheira Civil - CREA 1219328251		TIPO DO PROJETO <b>DRENAGEM</b>
	ASSUNTO <b>PROJETO DE MEIO-FIO E SARJETA</b>		PRANCHA N° <b>04</b>
	REVISÃO 00	DATA JULHO/2021	ESCALA SEM ESCALA

**PROJETO DE SINALIZAÇÃO**



<b>ESTADO DE MATO GROSSO</b> <b>PREFEITURA MUNICIPAL DE CHAPADA DOS GUIMARÃES</b> CNPJ 03.507.530/0001-19		
<b>PAVIMENTAÇÃO ASFÁLTICA DE VIAS URBANAS</b>		
ENDEREÇO <b>BAIRRO NOVA CHAPADA</b>		
AUTOR DO PROJETO <b>Dayna Aparecida da Silva Mendonça</b> Engenheira Civil - RNP 1219328251		TIPO DO PROJETO <b>SINALIZAÇÃO</b>
ASSUNTO <b>PROJETO DE SINALIZAÇÃO</b>		PRANCHA N° <b>SN-01</b>
REVISÃO <b>00</b>	DATA <b>JULHO/2021</b>	ESCALA

RUA MIRANTINHO (AVENIDA PAU DE FORÇA)



ESTADO DE MATO GROSSO  
 PREFEITURA MUNICIPAL DE CHAPADA DOS GUIMARÃES  
 CNPJ 03.507.530/0001-19

PAVIMENTAÇÃO ASFÁLTICA DE VIAS URBANAS

ENDEREÇO RUA MIRANTINHO; AV. BRASIL

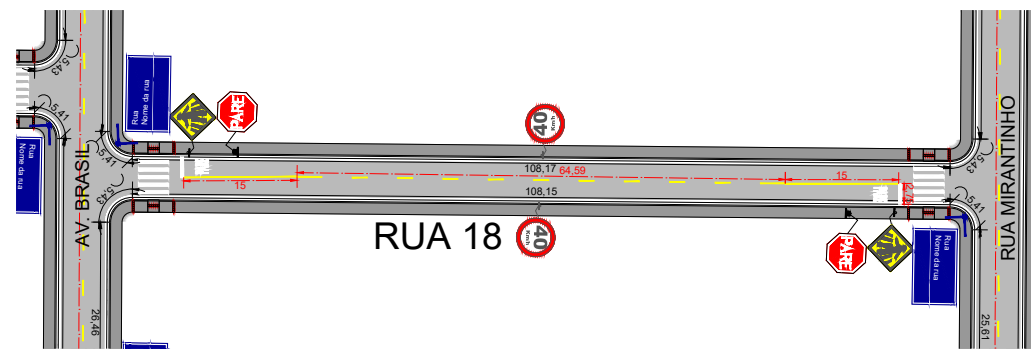
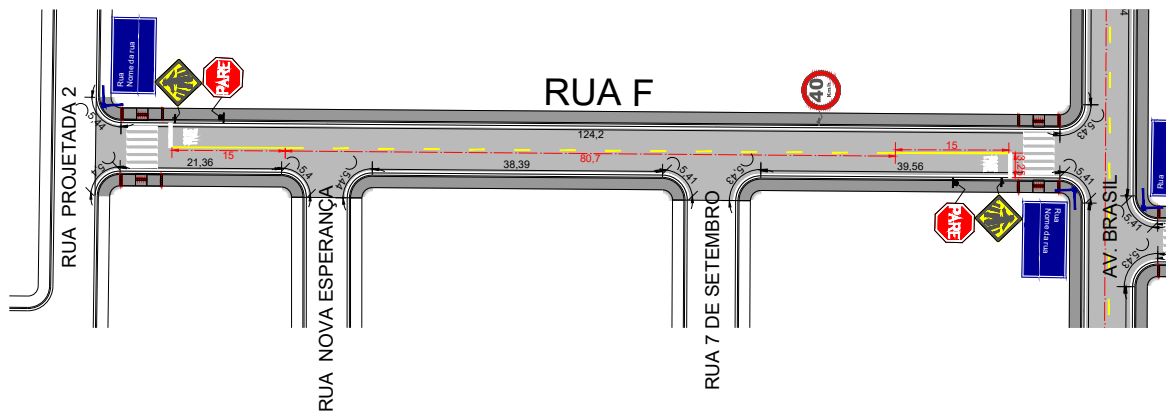
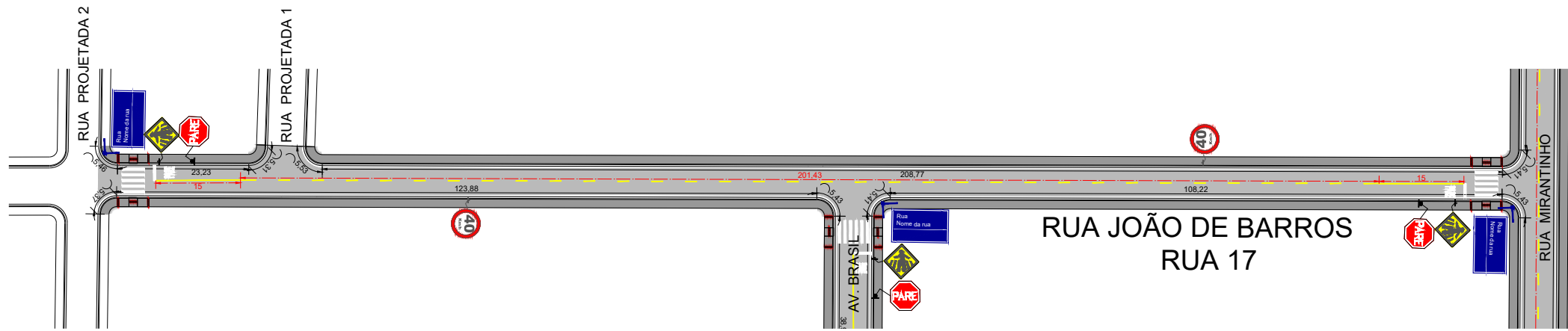
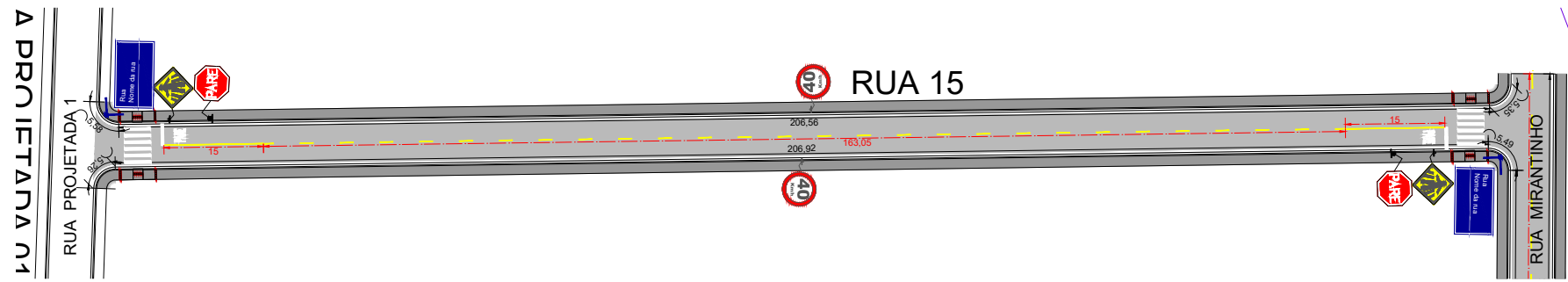
AUTOR DO PROJETO  
 Dayna Aparecida da Silva Mendonça  
 Engenheira Civil - RNP 1219328251

TIPO DO PROJETO  
**SINALIZAÇÃO**

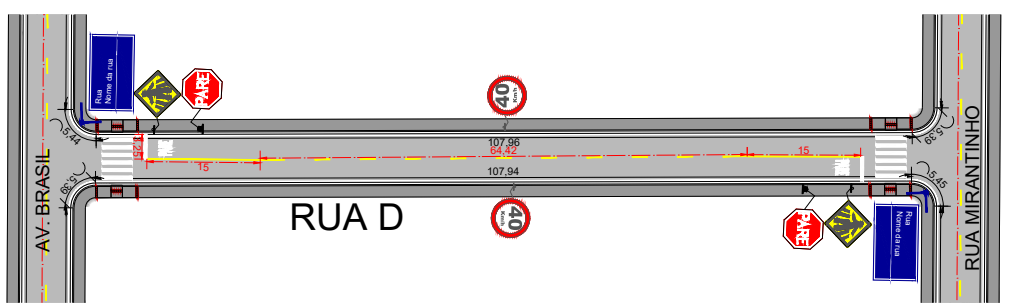
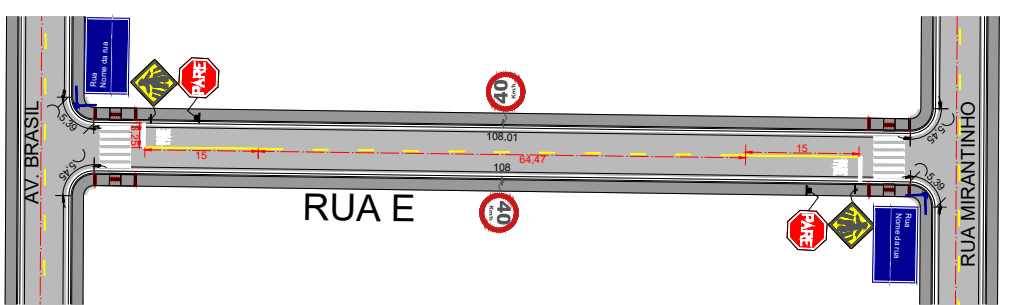
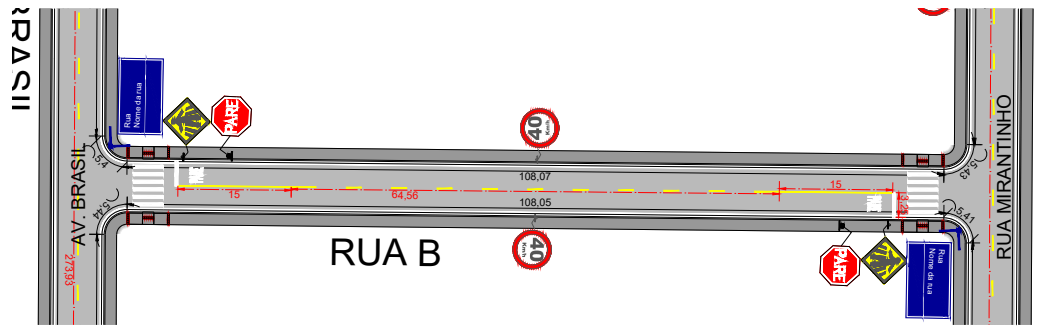
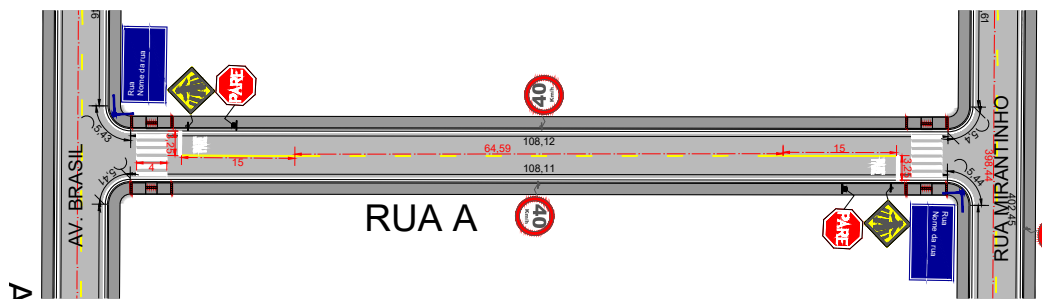
ASSUNTO  
**PROJETO DE SINALIZAÇÃO**

PRANCHA N°  
**SN-02**

REVISÃO 00 DATA JULHO/2021 ESCALA



<b>ESTADO DE MATO GROSSO</b>		
<b>PREFEITURA MUNICIPAL DE CHAPADA DOS GUIMARÃES</b>		
CNPJ 03.507.530/0001-19		
<b>PAVIMENTAÇÃO ASFÁLTICA DE VIAS URBANAS</b>		
ENDEREÇO <b>RUA 15; RUA 17; RUA 18 E RUA F</b>		
AUTOR DO PROJETO <b>Dayna Aparecida da Silva Mendonça</b> Engenheira Civil - RNP 1219328251		TIPO DO PROJETO <b>SINALIZAÇÃO</b>
ASSUNTO <b>PROJETO DE SINALIZAÇÃO</b>		PRANCHA N° <b>SN-03</b>
REVISÃO <b>00</b>	DATA <b>JULHO/2021</b>	ESCALA



ESTADO DE MATO GROSSO  
 PREFEITURA MUNICIPAL DE CHAPADA DOS GUIMARÃES  
 CNPJ 03.507.530/0001-19

PAVIMENTAÇÃO ASFÁLTICA DE VIAS URBANAS

ENDEREÇO RUA A, RUA B, RUA E E RUA D.

AUTOR DO PROJETO  
 Dayna Aparecida da Silva Mendonça  
 Engenheira Civil - RNP 1219328251

TIPO DO PROJETO  
 SINALIZAÇÃO

ASSUNTO  
 PROJETO DE SINALIZAÇÃO

PRANCHA N°  
 SN-04

REVISÃO 00 DATA JULHO/2021 ESCALA

## ESPECIFICAÇÕES DE SINALIZAÇÃO VERTICAL

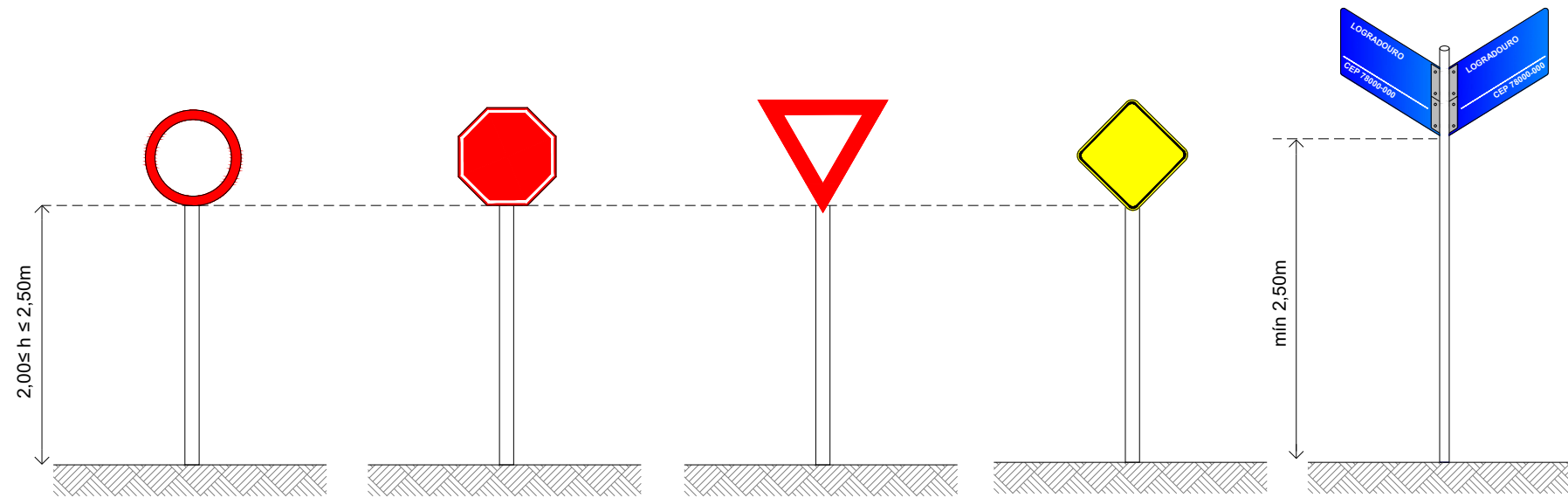
QUADRO DE ESPECIFICAÇÕES PARA PLACAS DE SINALIZAÇÃO VERTICAL				
CÓDIGO	R-1	R-19	A-32b	P.I.L
TIPO	Regulamentação	Regulamentação	Advertência	Identificação
DESCRIÇÃO	Parada Obrigatória	Velocidade Máxima Permitida	Passagem sinalizada de pedestres	Placa de identificação de Logradouro
REPRESENTAÇÃO GRÁFICA				 <small>*CEP a ser fornecido pela Prefeitura municipal</small>
DIMENSÕES	Lado mínimo: 250 mm Orla Interna mín: 20 mm Orla Externa mín: 10 mm	Diâmetro: 600 mm Orla: 60 mm Tarja: 60 mm	Lado: 600 mm Orla externa: 12 mm Orla interna: 24 mm	Altura: 250mm Comprimento: 450mm Borda esquerda: 50mm Orla interna: 10mm
PADRÃO DE CORES	Fundo: Vermelha Orla interna: Branca Orla Externa: Vermelha Letras: Branca	Fundo: Branca Símbolo: Preta Tarja: Vermelha Orla: Vermelha Letras: Preta	Fundo: Amarela Orla interna: Preta Orla externa: Amarela Símbolo: Preta	Fundo: Azul Orla interna: Branca Letras: Branca

\* ESPECIFICAÇÕES DE ACORDO COM O MANUAL BRASILEIRO DE SINALIZAÇÃO VERTICAL VOL. I, VOL. II e VOL. III

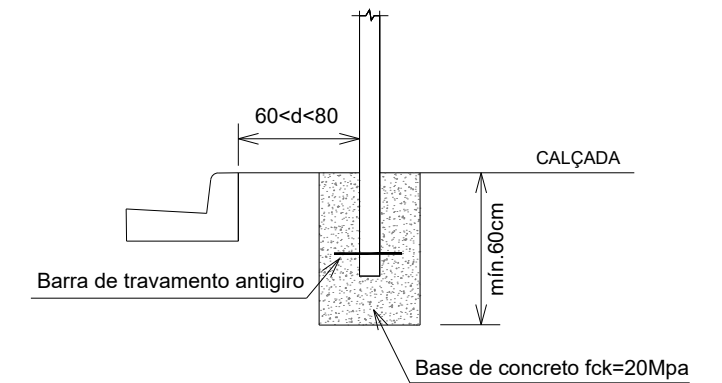
	<b>ESTADO DE MATO GROSSO</b>		
	<b>PREFEITURA MUNICIPAL DE CHAPADA DOS GUIMARÃES</b>		
	CNPJ 03.507.530/0001-19		
	<b>PAVIMENTAÇÃO ASFÁLTICA DE VIAS URBANAS</b>		
	ENDEREÇO      BAIRRO NOVA CHAPADA		
AUTOR DO PROJETO		TIPO DO PROJETO	
Dayna Aparecida da Silva Mendonça Engenheira Civil - RNP 1219328251		<b>SINALIZAÇÃO</b>	
ASSUNTO		PRANCHA N°	
<b>PROJETO DE SINALIZAÇÃO</b>		<b>SN-05</b>	
REVISÃO	DATA	ESCALA	
00	JULHO/2021		

# ESPECIFICAÇÕES DE SINALIZAÇÃO VERTICAL

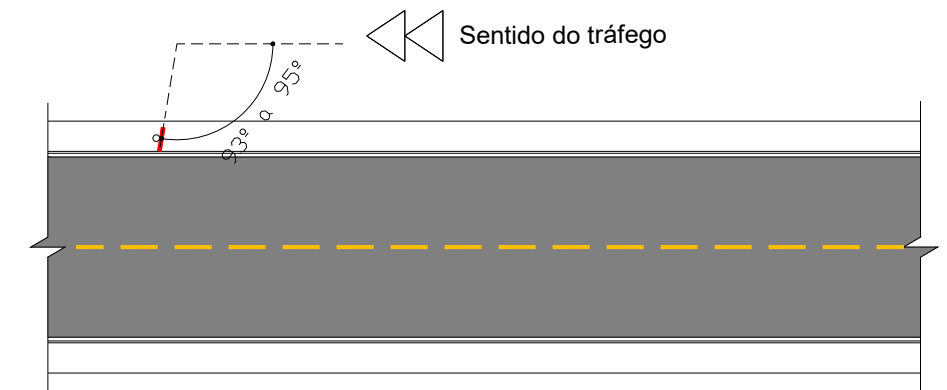
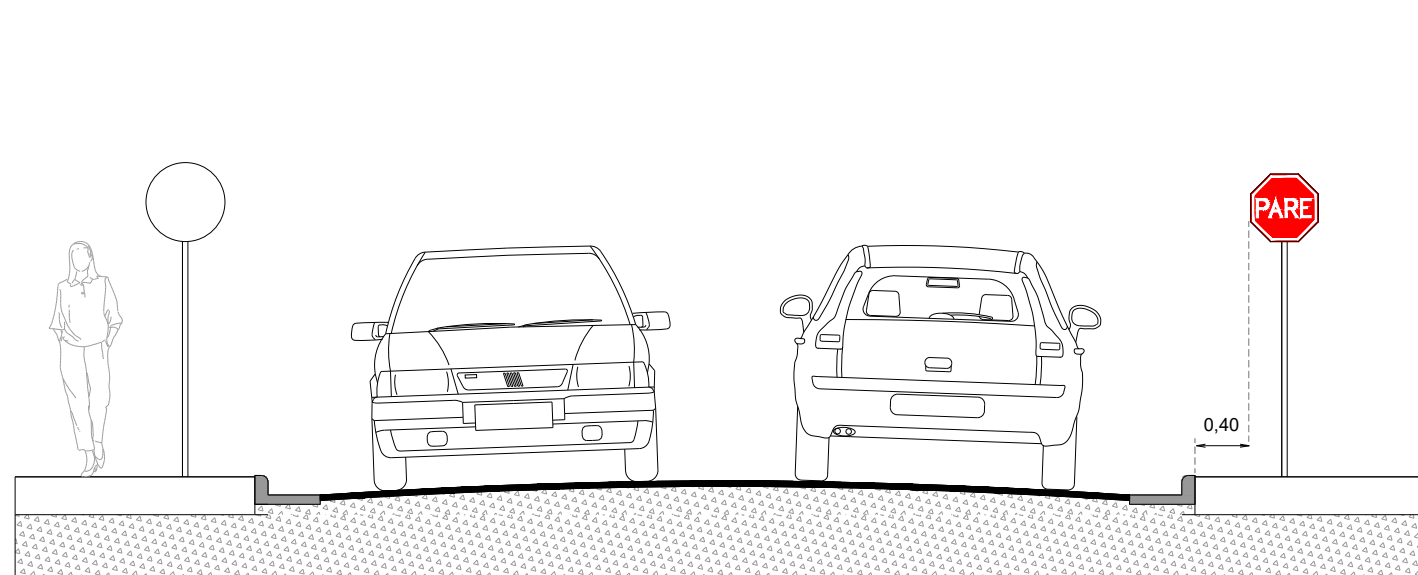
## ALTURAS DE INSTALAÇÃO:



## FUNDAÇÃO:



## POSICIONAMENTO NA VIA:



\* ESPECIFICAÇÕES DE ACORDO COM O MANUAL BRASILEIRO DE SINALIZAÇÃO VERTICAL VOL. I, VOL. II e VOL. III



ESTADO DE MATO GROSSO  
PREFEITURA MUNICIPAL DE CHAPADA DOS GUIMARÃES  
CNPJ 03.507.530/0001-19

PAVIMENTAÇÃO ASFÁLTICA DE VIAS URBANAS

ENDEREÇO BAIRRO NOVA CHAPADA

AUTOR DO PROJETO

Dayna Aparecida da Silva Mendonça  
Engenheira Civil - RNP 1219328251

TIPO DO PROJETO

SINALIZAÇÃO

ASSUNTO

PROJETO DE SINALIZAÇÃO

PRANCHA N°

SN-06

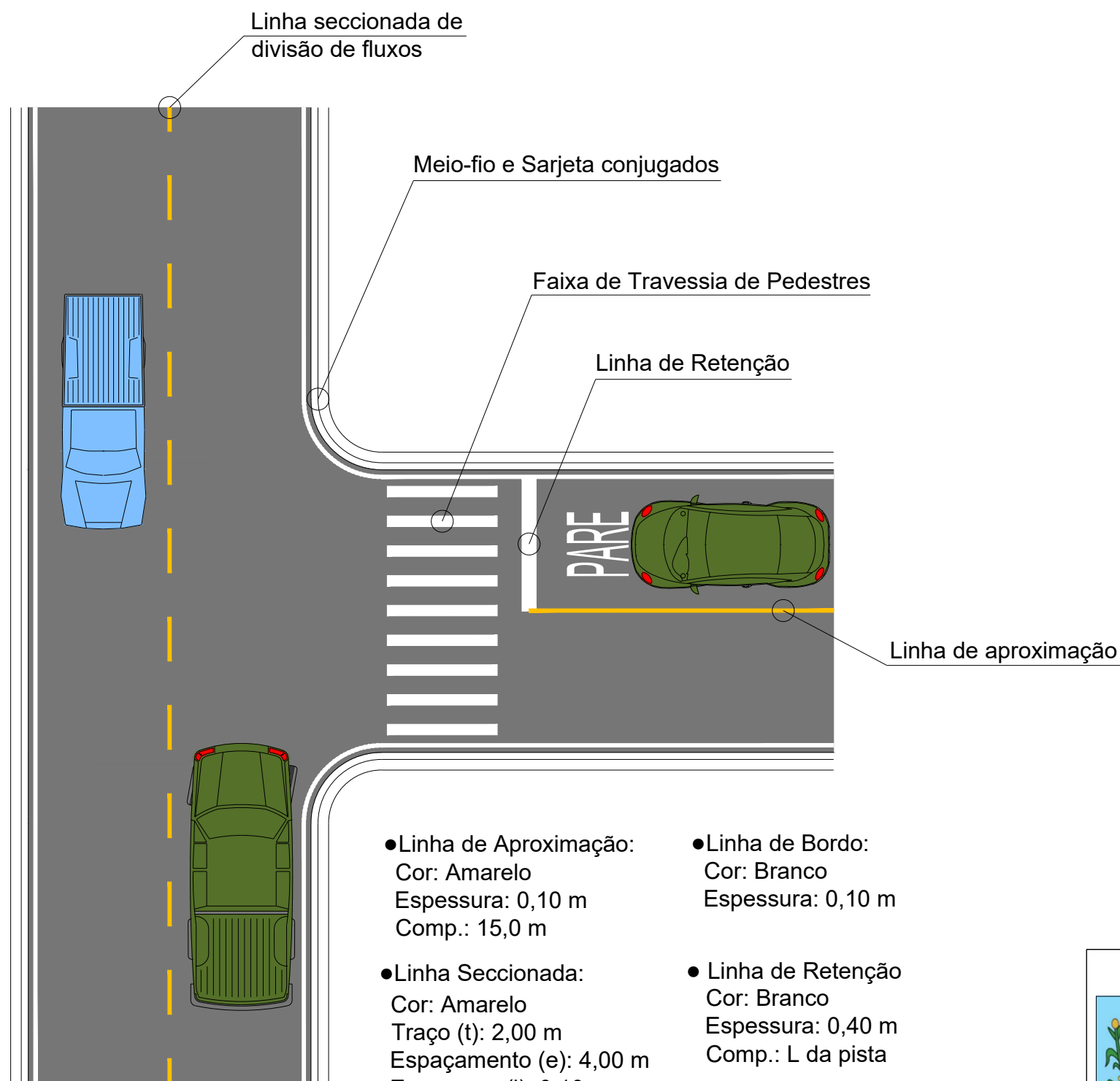
REVISÃO 00

DATA JULHO/2021

ESCALA

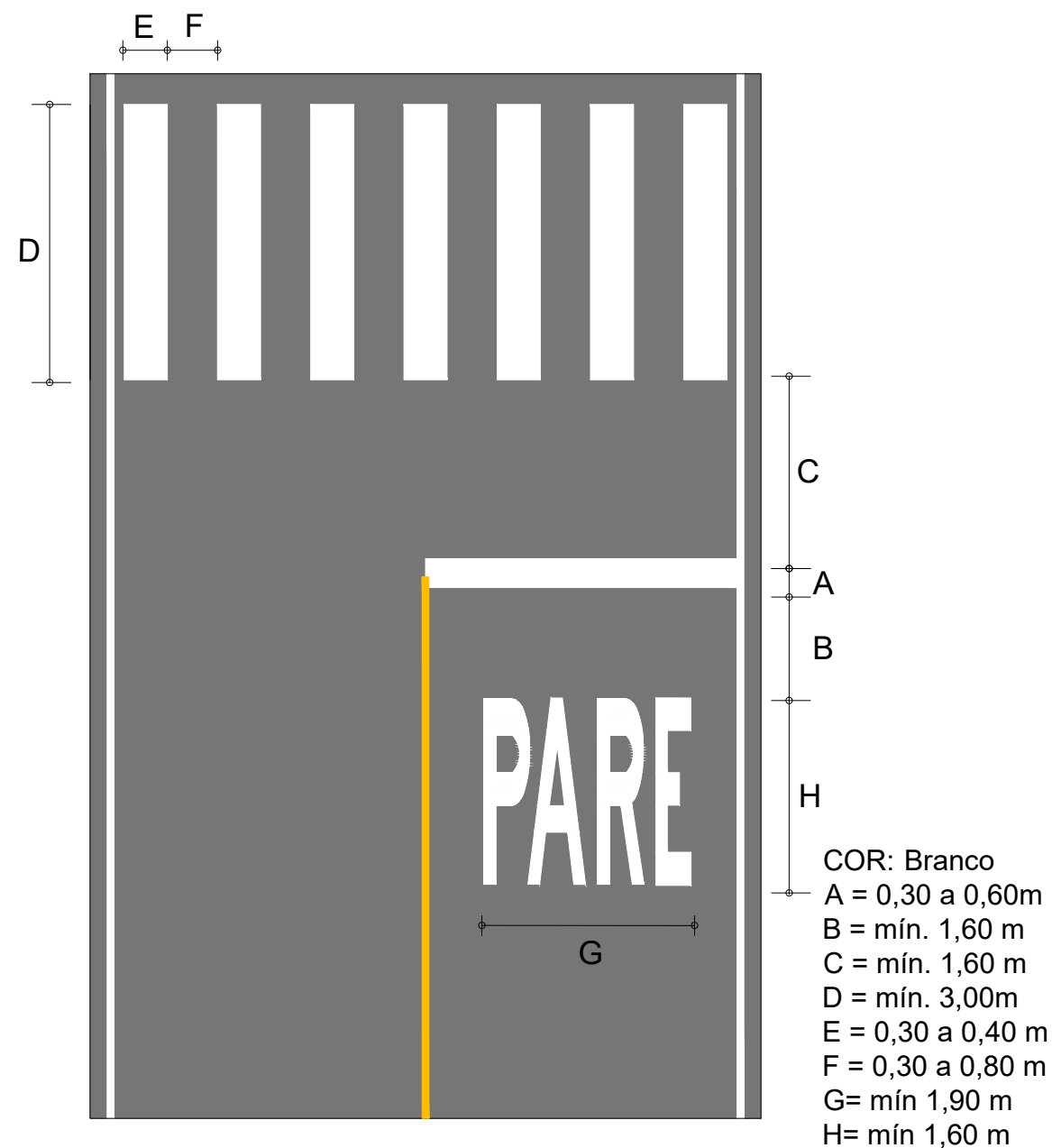
# ESPECIFICAÇÕES DE SINALIZAÇÃO HORIZONTAL

## LINHAS E FAIXAS



- **Linha de Aproximação:**  
Cor: Amarelo  
Espessura: 0,10 m  
Comp.: 15,0 m
- **Linha de Bordo:**  
Cor: Branco  
Espessura: 0,10 m
- **Linha Seccionada:**  
Cor: Amarelo  
Traço (t): 2,00 m  
Espaçamento (e): 4,00 m  
Espessura (l): 0,10 m  
Cadência: 1:2
- **Linha de Retenção**  
Cor: Branco  
Espessura: 0,40 m  
Comp.: L da pista

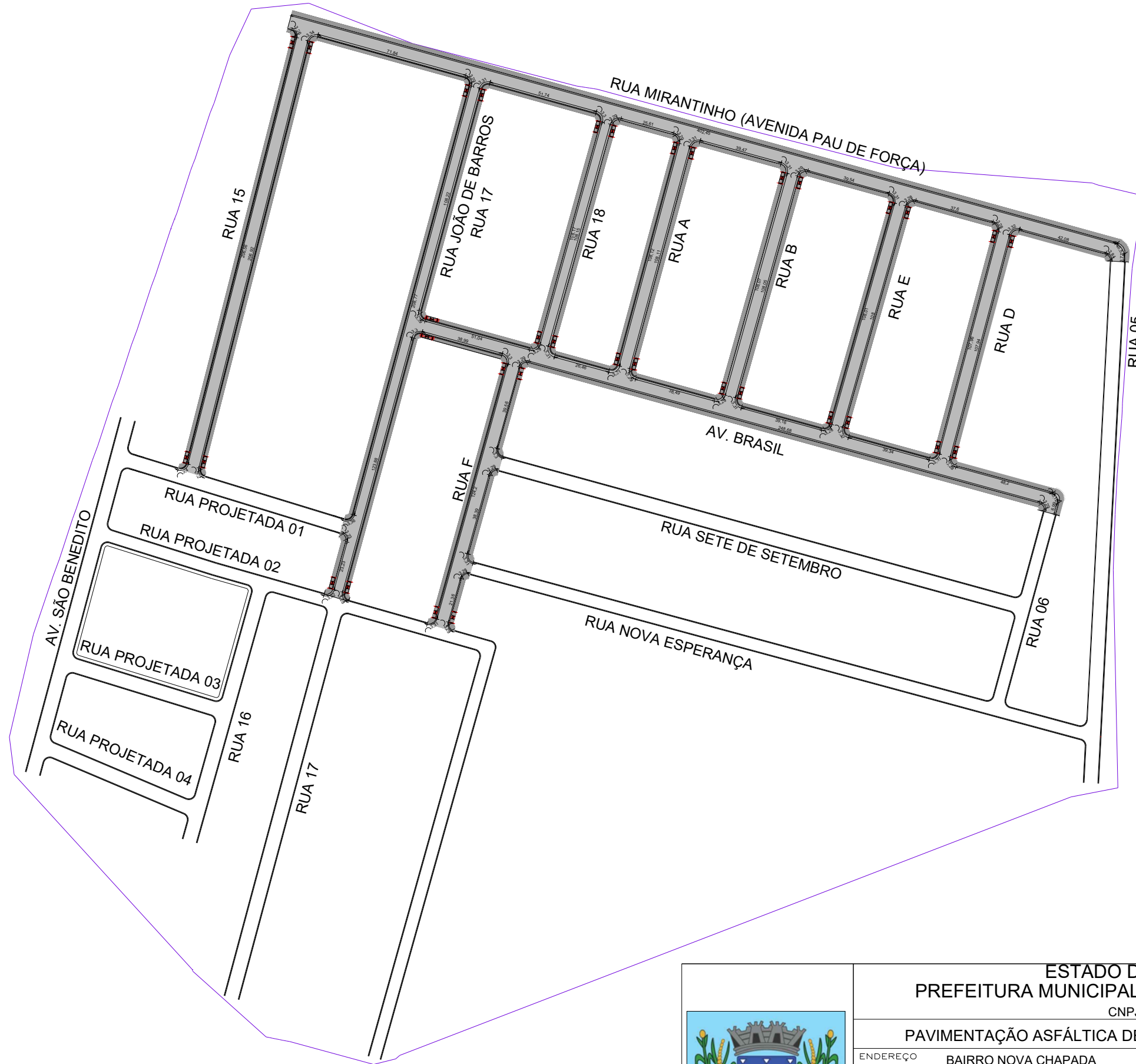
## FAIXA DE TRAVESSIA DE PEDESTRES



\* ESPECIFICAÇÕES DE ACORDO COM O MANUAL BRASILEIRO DE SINALIZAÇÃO HORIZONTAL

	<b>ESTADO DE MATO GROSSO</b> <b>PREFEITURA MUNICIPAL DE CHAPADA DOS GUIMARÃES</b> CNPJ 03.507.530/0001-19	
	PAVIMENTAÇÃO ASFÁLTICA DE VIAS URBANAS	
	ENDEREÇO      BAIRRO NOVA CHAPADA	
	AUTOR DO PROJETO Dayna Aparecida da Silva Mendonça Engenheira Civil - RNP 1219328251	TIPO DO PROJETO <b>SINALIZAÇÃO</b>
ASSUNTO      PROJETO DE SINALIZAÇÃO		PRANCHA N° <b>SN-07</b>
REVISÃO      00	DATA      JULHO/2021	ESCALA

**PROJETO OBRAS COMPLEMENTARES**



ESTADO DE MATO GROSSO  
PREFEITURA MUNICIPAL DE CHAPADA DOS GUIMARÃES

CNPJ 03.507.530/0001-19

PAVIMENTAÇÃO ASFÁLTICA DE VIAS URBANAS

ENDEREÇO BAIRRO NOVA CHAPADA

AUTOR DO PROJETO

Dayna Aparecida da Silva Mendonça  
Engenheira Civil - RNP 1219328251

TIPO DO PROJETO

OBRAS  
COMPLEMENTARES

ASSUNTO

PROJETO DE OBRAS COMPLEMENTARES

PRANCHA N°

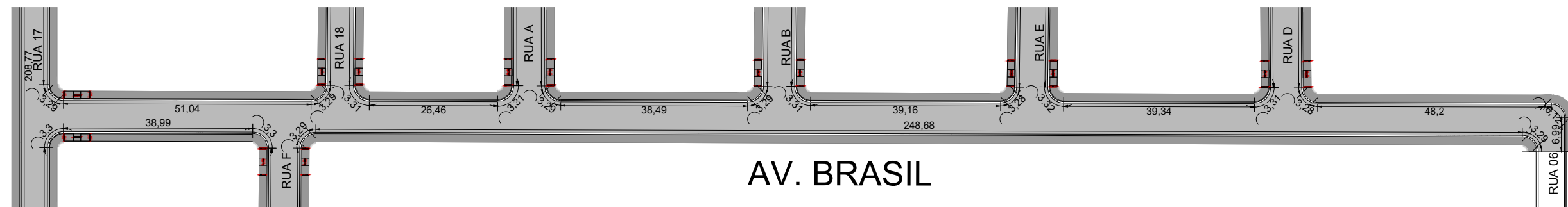
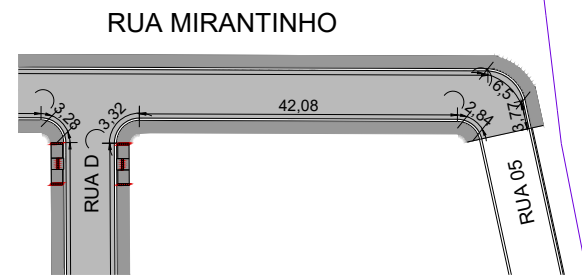
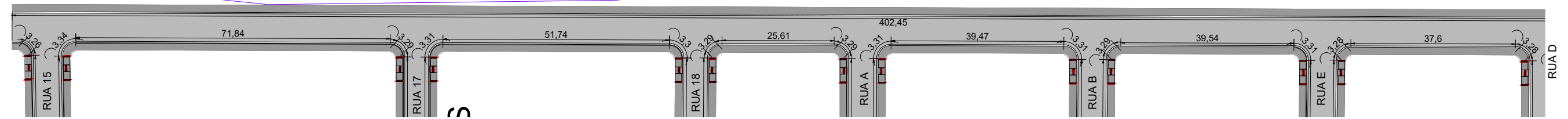
**OC-01**

REVISÃO 00

DATA JULHO/2021

ESCALA

# RUA MIRANTINHO (AVENIDA PAU DE FORÇA)



# AV. BRASIL



ESTADO DE MATO GROSSO  
 PREFEITURA MUNICIPAL DE CHAPADA DOS GUIMARÃES  
 CNPJ 03.507.530/0001-19

PAVIMENTAÇÃO ASFÁLTICA DE VIAS URBANAS

ENDEREÇO RUA MIRANTINHO; AV. BRASIL

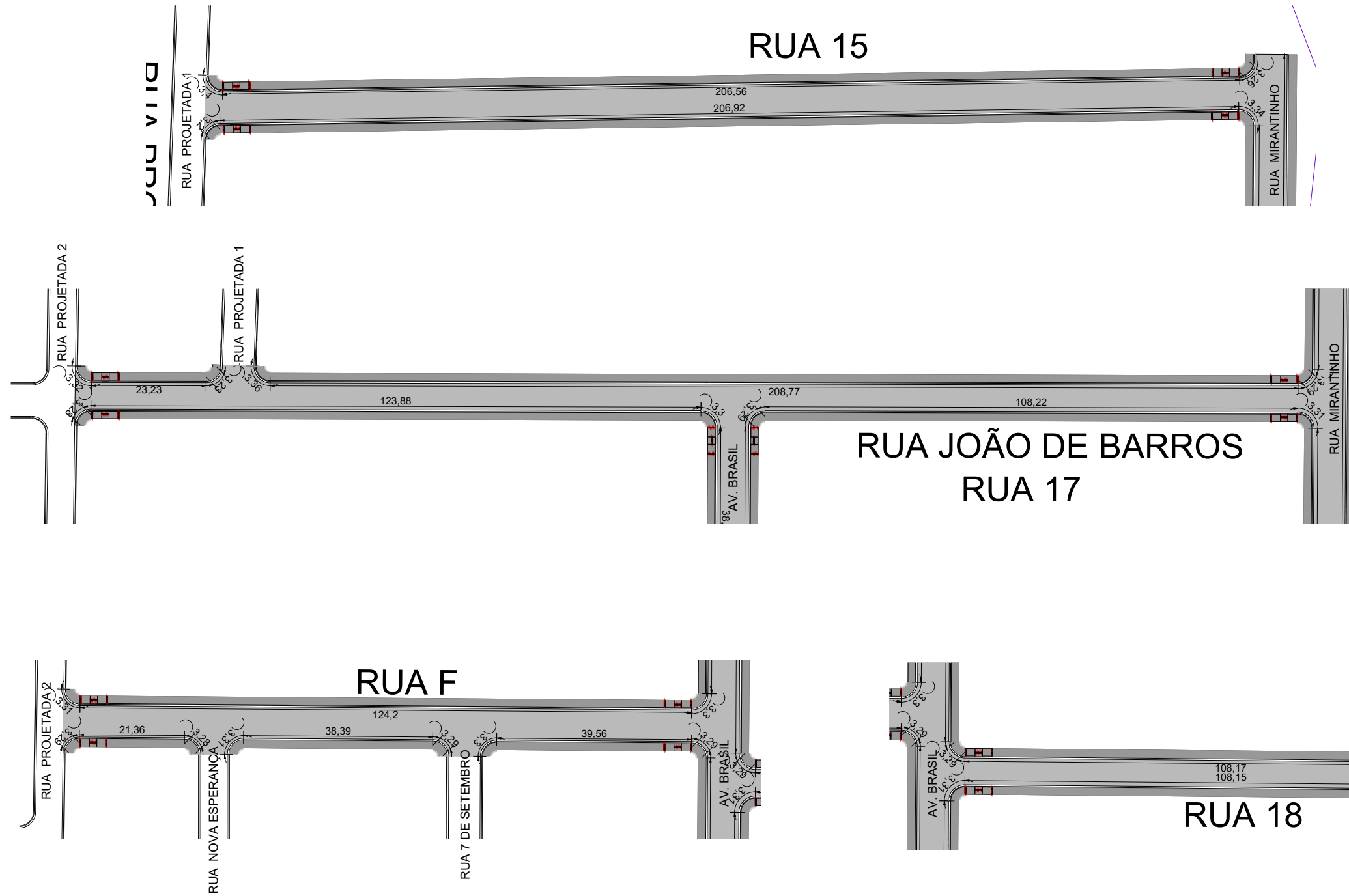
AUTOR DO PROJETO  
 Dayna Aparecida da Silva Mendonça  
 Engenheira Civil - RNP 1219328251

TIPO DO PROJETO  
 OBRAS  
 COMPLEMENTARES

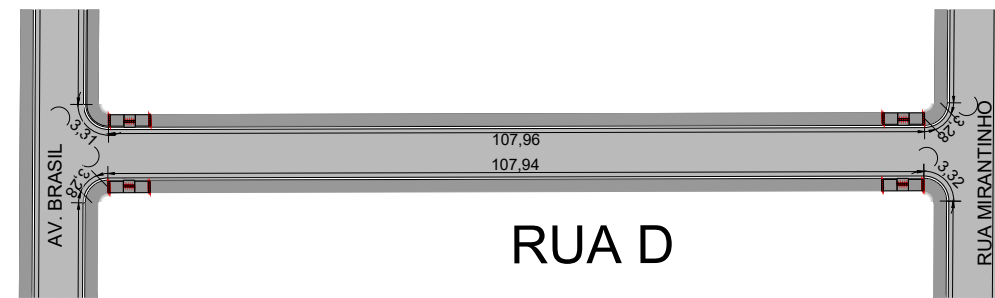
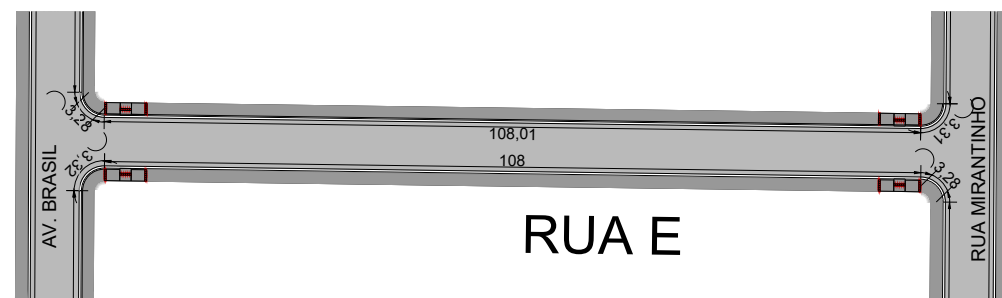
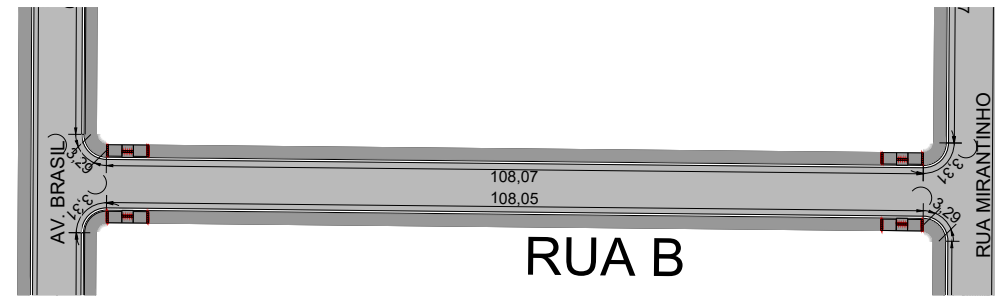
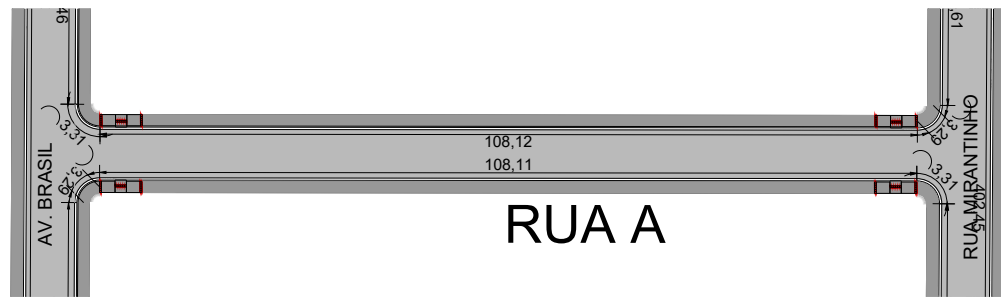
ASSUNTO  
 PROJETO DE OBRAS COMPLEMENTARES

PRANCHA N°  
**OC-02**

REVISÃO 00 DATA JULHO/2021 ESCALA



<b>ESTADO DE MATO GROSSO</b> <b>PREFEITURA MUNICIPAL DE CHAPADA DOS GUIMARÃES</b> CNPJ 03.507.530/0001-19		
<b>PAVIMENTAÇÃO ASFÁLTICA DE VIAS URBANAS</b>		
ENDEREÇO <span style="float: right;">RUA 15; RUA 17; RUA 18 E RUA F.</span>		
AUTOR DO PROJETO Dayna Aparecida da Silva Mendonça Engenheira Civil - RNP 1219328251		TIPO DO PROJETO <b>OBRAS COMPLEMENTARES</b>
ASSUNTO <b>PROJETO DE OBRAS COMPLEMENTARES</b>		PRANCHA N° <b>OC-03</b>
REVISÃO <span style="float: right;">00</span>	DATA <span style="float: right;">JULHO/2021</span>	ESCALA



ESTADO DE MATO GROSSO  
 PREFEITURA MUNICIPAL DE CHAPADA DOS GUIMARÃES  
 CNPJ 03.507.530/0001-19

PAVIMENTAÇÃO ASFÁLTICA DE VIAS URBANAS

ENDEREÇO RUA A; RUA B; RUA D E RUA E.

AUTOR DO PROJETO  
 Dayna Aparecida da Silva Mendonça  
 Engenheira Civil - RNP 1219328251


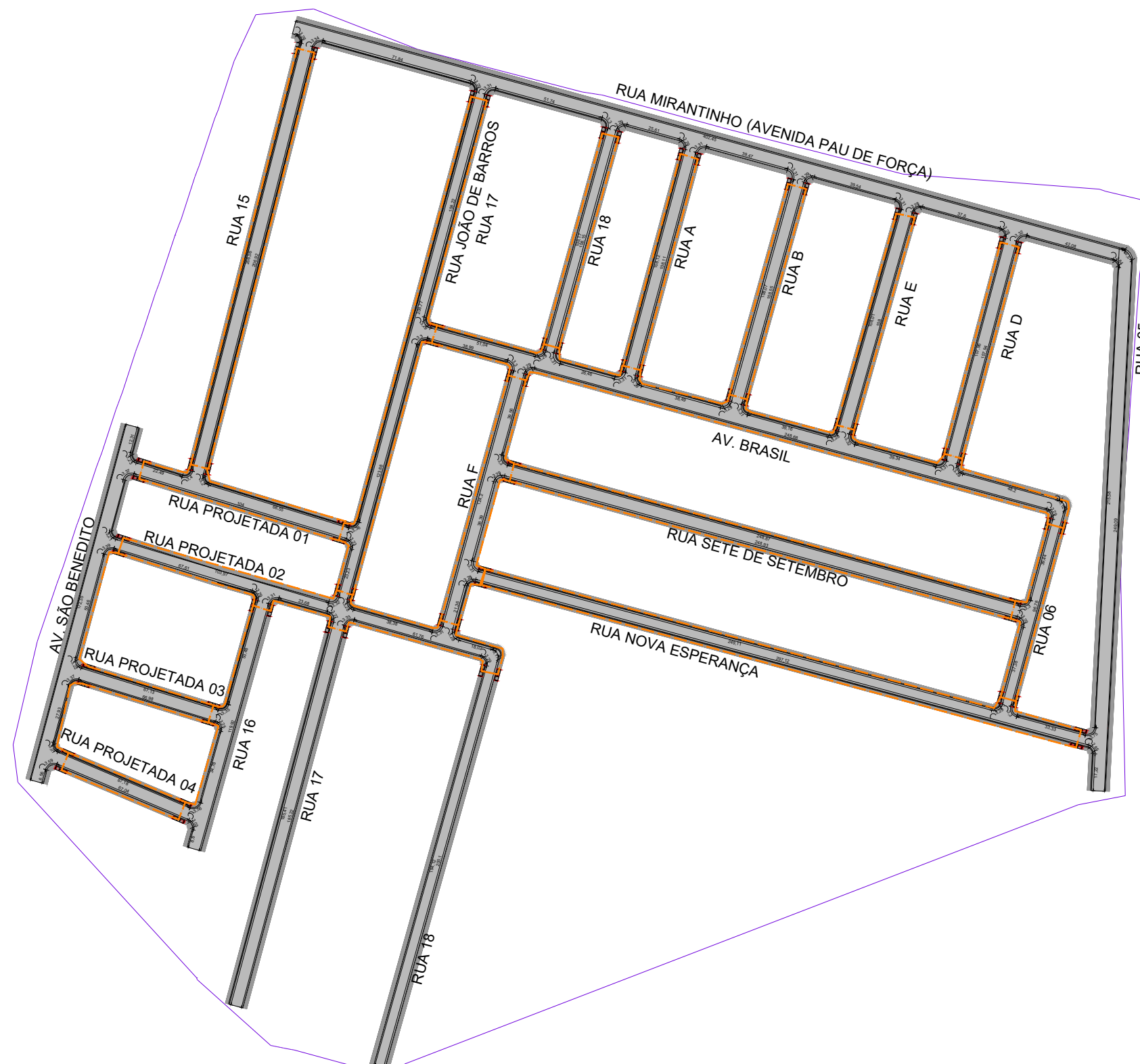
TIPO DO PROJETO  
**OBRAS  
 COMPLEMENTARES**

ASSUNTO  
**PROJETO DE OBRAS COMPLEMENTARES**

PRANCHA N°

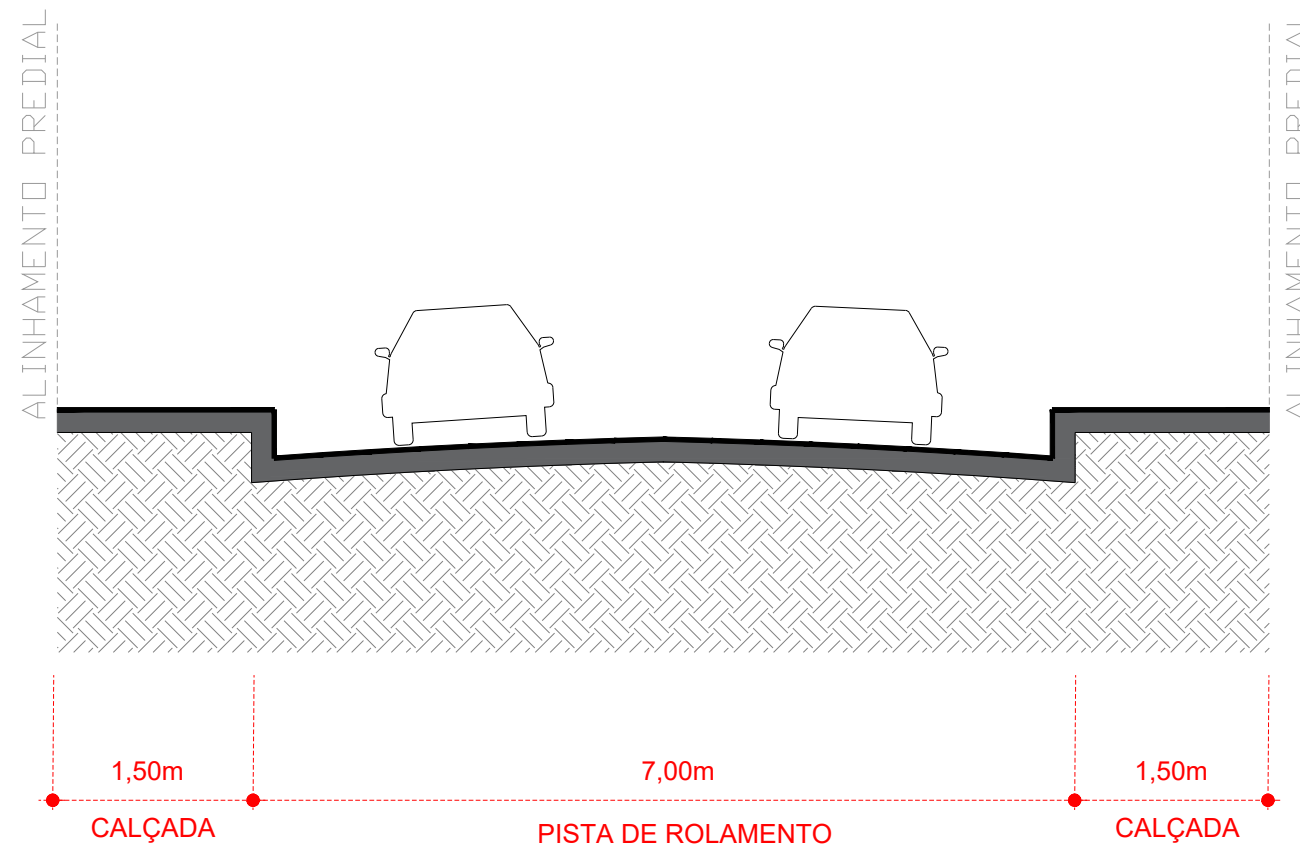
REVISÃO 00 DATA JULHO/2021 ESCALA

**OC-04**

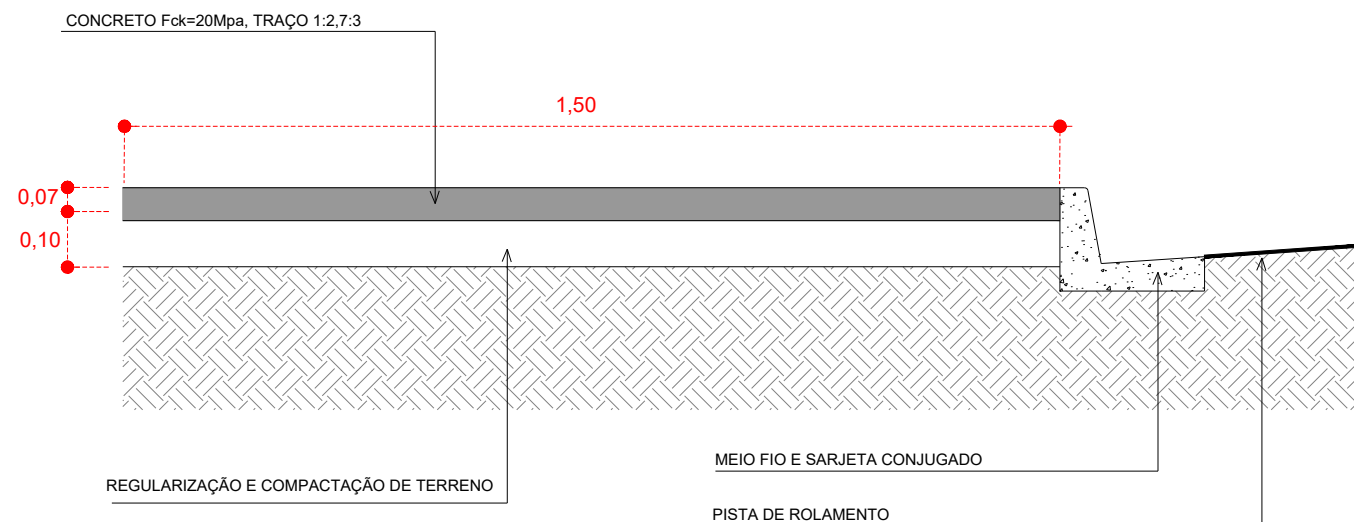



<b>ESTADO DE MATO GROSSO</b> <b>PREFEITURA MUNICIPAL DE CHAPADA DOS GUIMARÃES</b> CNPJ 03.507.530/0001-19		
<b>PAVIMENTAÇÃO ASFÁLTICA DE VIAS URBANAS</b>		
ENDEREÇO <b>BAIRRO NOVA CHAPADA</b>		
AUTOR DO PROJETO <b>Dayna Aparecida da Silva Mendonça</b> Engenheira Civil - RNP 1219328251		TIPO DO PROJETO <b>OBRAS COMPLEMENTARES</b>
ASSUNTO <b>ROTA ACESSIVEL</b>		PRANCHA N° <b>OC-05</b>
REVISÃO <b>00</b>	DATA <b>JULHO/2021</b>	ESCALA

## SEÇÕES TIPO PARA IMPLANTAÇÃO DE CALÇADAS



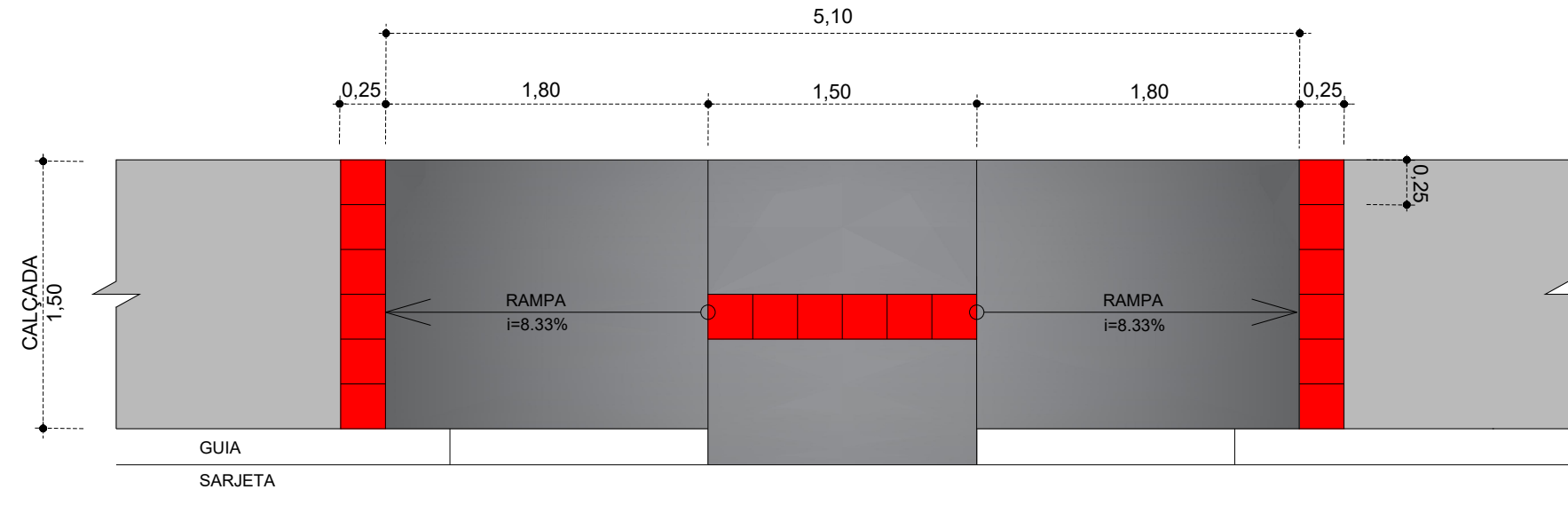
## SEÇÃO TRANSVERSAL DA CALÇADA



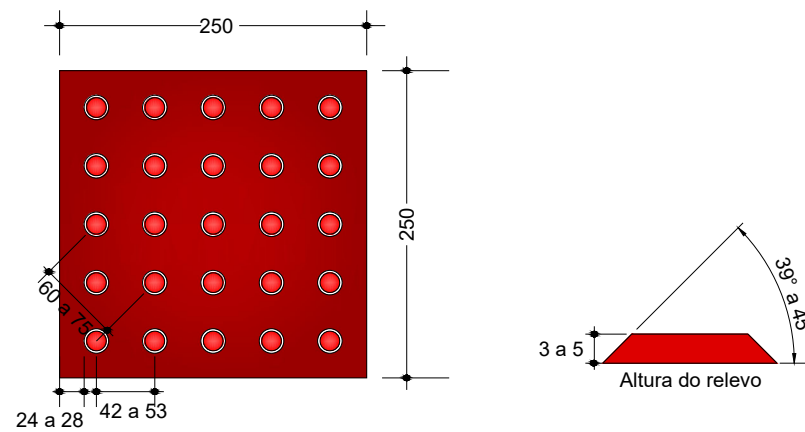
	<b>ESTADO DE MATO GROSSO</b> <b>PREFEITURA MUNICIPAL DE CHAPADA DOS GUIMARÃES</b> CNPJ 03.507.530/0001-19	
	<b>PAVIMENTAÇÃO ASFÁLTICA DE VIAS URBANAS</b>	
	ENDEREÇO <b>BAIRRO NOVA CHAPADA</b>	
	AUTOR DO PROJETO <b>Dayna Aparecida da Silva Mendonça</b> Engenheira Civil - RNP 1219328251	TIPO DO PROJETO <b>OBRAS COMPLEMENTARES</b>
ASSUNTO <b>PROJETO DE OBRAS COMPLEMENTARES</b>		PRANCHA N° <b>OC-06</b>
REVISÃO <b>00</b>	DATA <b>JULHO/2021</b>	ESCALA

# DETALHAMENTO PARA RAMPA DE ACESSIBILIDADE COM PISO TÁTIL

## DETALHE DE RAMPA DE ACESSIBILIDADE PARA PEDESTRES TIPO 01



## DETALHAMENTO DE PISO TÁTIL ALERTA



PISO TÁTIL DE ALERTA:	Recomendado	Mínimo	Máximo
Diâmetro da base do relevo	25	24	28
Distância horizontal entre centros do relevo	50	42	53
Distância diagonal entre centros do relevo	72	60	75
Altura do relevo	4	3	5

NOTA: Distância do eixo da primeira linha de relevo até a borda do piso igual a 1/2 distância horizontal entre centros.

DETALHAMENTO CONFORME NBR 16537/2016  
OBS: MEDIDAS EM MM

OBS:  
\* MEDIDAS EM METROS  
\*\* PROJETO TIPO DE RAMPAS CONFORME NBR 9050

	<b>ESTADO DE MATO GROSSO</b> <b>PREFEITURA MUNICIPAL DE CHAPADA DOS GUIMARÃES</b> CNPJ 03.507.530/0001-19		
	<b>PAVIMENTAÇÃO ASFÁLTICA DE VIAS URBANAS</b>		
	ENDEREÇO <b>BAIRRO NOVA CHAPADA</b>		
	AUTOR DO PROJETO <b>Dayna Aparecida da Silva Mendonça</b> Engenheira Civil - RNP 1219328251		TIPO DO PROJETO <b>OBRAS COMPLEMENTARES</b>
	ASSUNTO <b>PROJETO DE OBRAS COMPLEMENTARES</b>		PRANCHA N° <b>OC-07</b>
REVISÃO <b>00</b>	DATA <b>JULHO/2021</b>	ESCALA	